



Entspannt auf den höchsten Berg Niederösterreichs

Ihr Bergerlebnis mit Rundblick auf die Wiener Alpen.



www.schneebergbahn.at



Erlebe Natur und Familienabenteuer am Schneeberg!

Wunderwiese, Schneeberg Sesselbahn & Wunderalm



www.puchis-welt.at

Infocenter +43 2742 360 990-1000

info@niederosterreichbahnen.at | www.niederosterreichbahnen.at

NIEDERÖSTERREICH Einfach erfrischend.



ERFRISCHEND vielseitig

Freier Eintritt zu über 300 Ausflugszielen

NIEDERÖSTERREICH-CARD.AT



Erleben Sie spannende Ausflüge in und um Niederösterreich: Holen Sie sich Ihre Niederösterreich-CARD um € 63,- oder verlängern Sie eine bestehende CARD um nur € 58,-. Gültig bis 31. März 2022. Auch für Wiener*innen erhältlich.

DER WIENERWALD

WIENER ALPEN in Niederösterreich

ERFRISCHEND unterwegs

Mit Bus, Bahn und Rad in die Wiener Alpen und den Wienerwald



Fahrplaninformation und Auskünfte:

VOR: www.vor.at

Detaillierte Anreiseinfos von Haustür zu Haustür inklusive Ticketauskunft kann man über die

VOR Routenplaner-App abrufen:
anachb.vor.at

VOR Hotline: 0800 22 23 24 (kostenlos)
kundenservice@vor.at



ÖBB: www.oebb.at

Fahrplanabfragen und Streckeninformation mit allen aktuellen Daten unter fahrplan.oebb.at. Ticketkauf über ÖBB Ticketautomaten, über ÖBB Ticketschalter, oebb.at oder über die ÖBB App gekauft werden. ÖBB Kundenservice: 05-1717

Danksagung: Vielen herzlichen Dank bei der Recherche und Vorbereitung dieses Druckwerks an die NÖ.REGIONAL.GMBH sowie unsere Partnerdestination Wienerwald Tourismus.

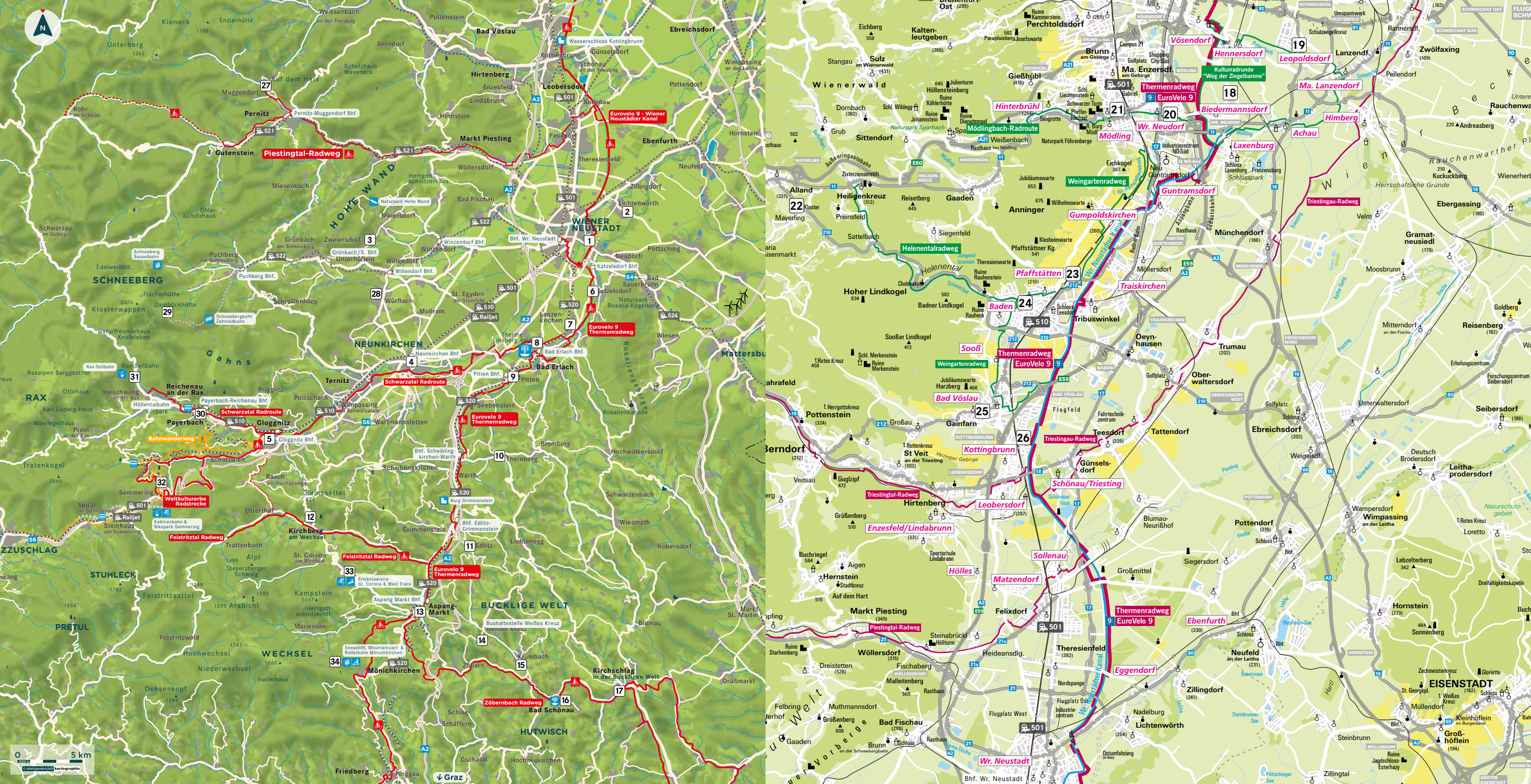
Impressum: Herausgeber: Wiener Alpen in Niederösterreich Tourismus GmbH, Schlosstraße 1, 2801 Katzelsdorf; Grafik: designfrontal, Kartografie: arge kartographie, Druck: Druckerei Janetschek GmbH, Fotos: Quellen sind bei den Fotos direkt angegeben. Alle Angaben wurden mit großer Sorgfalt erhoben, erfolgen jedoch ohne rechtliche Gewähr und erheben nicht den Anspruch auf Vollständigkeit. Irrtümer, Satz- und Druckfehler sowie Änderungen vorbehalten. Stand: April 2021



Niederösterreich Bahnen



gedruckt nach der Richtlinie „Druckerzeugnisse“ des Österreichischen Umweltzeichens
Druckerei Janetschek GmbH · UW-Nr. 637



0 5 km

Liebe Niederösterreicherinnen und Niederösterreicher, liebe Gäste!

Wenn wir auf unser Niederösterreich blicken, dann sehen wir eine riesige Vielfalt an Regionen mit unglaublichen Kultur- und Naturerlebnissen. Das gilt auch für das Industrieviertel und seine Teile: Im Norden der Wienerwald, dazwischen der Wiener Neustädter Kanal, im Süden die Wiener Alpen. Sie alle zeichnen sich durch ein besonders vielfältiges, kulturelles und landschaftlich sehr attraktives Angebot an Ausflugszielen aus.

Die Broschüre, die Sie in der Hand halten, soll Ihnen als Ideengeberin für abwechslungsreiche Ausflugsziele dienen, die allesamt mit öffentlichen Verkehrsmitteln erreichbar sind und Fuß- bzw. Rad-Verbindungen zu den verschiedenen Sehenswürdigkeiten aufzeigen.

Wir wollen Ihnen damit zeigen, dass Nachhaltigkeit nicht weniger Spaß bedeuten muss. Seitens des Landes NÖ haben wir in den letzten Jahren viel Geld in den Ausbau des Öffentlichen Verkehrs investiert. Im Zuge dessen wurde 2020 auch das Busangebot in den Bezirken Baden, Wiener Neustadt und Neunkirchen neu geplant. Auch in neue, sichere Radwege wird etwa mit einer neuen Radwegförderung des Landes investiert.

Die Broschüre zeigt deshalb neben den wichtigsten Sehenswürdigkeiten eine übersichtliche und gut verständliche Darstellung der Kombinationsmöglichkeiten klimafreundlicher Fortbewegungsformen. Die Städte Wien und Wiener Neustadt dienen dabei als potentielle Ausgangs- und Endpunkte eines jeden Ausflugs.

Bis bald im Wienerwald und in den Wiener Alpen!



Johanna Mikl-Leitner
Landeshauptfrau



Jochen Danninger
Tourismuslandesrat



Ludwig Schleritzko
Mobilitätslandesrat

Halbtägige Ausflüge in die



1	Wiener Neustadt	14
2	Lichtenwörth	18
3	Zweiersdorf - Mohr Sederl.	20
4	Neunkirchen	22
5	Gloggnitz	24
6	Katzelsdorf	26
7	Lanzenkirchen	28
8	Bad Erlach	30
9	Pitten	32
10	Thernberg	34
11	Edlitz	36
12	Kirchberg - Hermannshöhle	38
13	Aspang-Markt	40
14	Eis-Greissler	42
15	Krumbach	44
16	Bad Schönau	46
17	Kirchschlag	48

Halbtagesausflüge in den




18	Weg der Ziegelbarone	50
19	Leopoldsdorf	52
20	Wr. Neudorf	54
21	Mödling	56
22	Karmel Mayerling	58
23	Pfaffstätten	60
24	Baden	62
25	Bad Vöslau	64
26	Kottingbrunn	66

Ganztägige Ausflüge in die



27	Muggendorf - Myrafälle	68
28	Würflach - Johannesbachklamm	70
29	Puchberg - Schneeberg	72
30	Payerbach	74
31	Reichenau a.d. Rax	76
32	Semmering	78
33	St. Corona	80
34	Mönichkirchen	82



© Niederösterreich Werbung/Dressler



© Niederösterreich Werbung/Liebert

Wiener Alpen in Niederösterreich

Als anregendes Refugium haben die Wiener Alpen eine lange Tradition. Wo einst Dichter und Denker Inspiration fanden, genießen Besucher heute die Freiheit der Natur und grandiose Ausblicke. Ob Landpartie oder Auszeit im Grünen: Der Weg von der Stadt auf die ersten Gipfel der östlichen Alpen ist kurz. Kaum eine Stunde dauert die Reise von Wien mit der Bahn.

Wie ein Abbild des großen europäischen Alpenbogens präsentieren sich die Landschaften in den Wiener Alpen. Im Osten erheben sich die sanften Hügel der Buckligen Welt aus der Ebene von Wiener Neustadt, steigen im Süden über die Hochalmen des Wechsel hinauf zur Pass- und Bahnlandschaft des Semmering, erreichen mit der mächtigen und weitläufigen Rax einen ihrer bestimmenden Gipfel, setzen sich im Westen über den markanten Schneeberg fort und sinken über das lang gestreckte Plateau der Hohen Wand bogenförmig in die Ebene zurück.

Inspirierendes Paradies der Blicke

Durch diese Landschaften führt der rund 300 km lange „Weg am Wiener Alpenbogen“. Entlang des Weges gibt es vor allem eines zu entdecken: erhebende Ausblicke, eindrucksvolle Panoramablicke und zuweilen tiefgründige Einblicke. Dieser Vielzahl an besonderen Blickplätzen verdanken die Wiener Alpen die Bezeichnung „Paradies der Blicke“. Orientierungstafel an eigens eingerichteten Wanderstartplätzen informieren über den Weg-

verlauf und Ausflugsziele. Wo die Aussicht zum Verweilen einlädt, öffnet der „Wiener Alpen Viewer“, ein innen verspiegelter Schau-Trichter, neue Perspektiven auf das Paradies der Blicke. Die Planung und Orientierung erleichtert zudem die kostenlose Wiener Alpen App, die über alle Wege, Ausflugsziele sowie über Einkehr- und Übernachtungsmöglichkeiten informiert:

www.wieneralpen.at/app

Besten Service für Wanderer bieten die zertifizierten Wanderdörfer Puchberg am Schneeberg und Kirchberg am Wechsel sowie zehn ausgewiesene Wander-Gastgeber, darunter eine ausgezeichnete Berghütte: das lichtdurchflutete Naturfreundehaus auf der Knofeleben.

Mehr Infos: www.wieneralpen.at

Der Wienerwald – heißt Sie willkommen!

Der Wienerwald lädt ein zu erfrischender Bewegung in der Natur, zu kulinarischen Genüssen, zu erholsamen Spaziergängen, zu kulturellen Höhepunkten und einzigartigen Ausflugszielen.

Tauchen Sie ein in die Welt des Wienerwaldes mit seinen weit-



© Niederösterreich Werbung/Herbst

läufigen Wäldern, saftigen Wiesen und mit seinem sonnenverwöhnten Weinbaugebiet in der Thermenregion Wienerwald.

Wohin in der Thermenregion Wienerwald?

Entdecken Sie die zahlreichen Ausflugsziele und qualitativ hochwertigen Beherbergungs-

und Gastronomiebetriebe in den geschichtsträchtigen Orten entlang des Thermenradweges am Wiener Neustädter Kanal!

www.wienerwald.info/thermenradweg

Mehr über den Wienerwald

Besuchen Sie die Website oder nutzen Sie die praktische Wienerwald App. Diese informiert über alle Rad- und Wanderwege, Ausflugsziele, Einkehr- und Übernachtungsmöglichkeiten sowie Radservicebetriebe:

www.wienerwald.info/wienerwald-app

Regionales Mobilitätsmanagement




Industrieviertel

Das Mobilitätsmanagement Industrieviertel berät und betreut Gemeinden und Kleinregionen in allen Mobilitätsfragen und vernetzt sie mit den zuständigen Fachabteilungen im Land Niederösterreich, dem Verkehrsverbund Ost-Region (VOR), der ÖBB und anderen Partnerorganisationen.

Je mehr Bewusstsein und Information über öffentliche und umweltfreundliche Verkehrsmittel vorhanden ist, desto eher verzichtet man auf das eigene Auto und denkt über ein alternatives Angebot nach. So ist es wesentlich auch Mobilitätsketten abzubilden und den Besucherinnen und Besuchern die Möglichkeit aufzuzeigen, dass sich verschiedene Mobilitätsarten wie Zu-Fußgehen, Bus, Bahn, Rad oder die Nutzung von E-Autos sinnvoll miteinander kombinieren lassen.

Vorliegende Broschüre basiert auf diesem Grundsatz und war ein Anliegen der Gemeinden im Industrieviertel Ausflugsziele und Sehenswürdigkeiten in den Regionen rund um Wiener Neustadt und Baden, die öffentlich oder mit dem Rad erreichbar sind auch sichtbar zu machen. Mobil sein heißt nicht nur mit dem Auto von A nach B zu kommen, sondern es gibt zahlreiche Alternativen, um auch jene abzuholen, die kein eigenes Auto besitzen. Damit soll ein weiterer Beitrag zum Erreichen der Klimaziele und zur Lebensqualität in den Gemeinden geleistet werden.



Mit dem Rad unterwegs

Wiener Neustadt ist der ideale Start- und Zielpunkt für Radtouren auf gut ausgebauten Radrouten: wie dem EuroVelo 9 mit den Abschnitten des Thermenradwegs, der Schwarzatal Radroute sowie dem Piestingtal-Radweg. Es ist für jeden etwas dabei, ob für Familien oder sportlich Ambitionierte.



Am EuroVelo 9 rund um Wiener Neustadt unterwegs

Die Radroute EuroVelo 9 ist Teil des europäischen Radfernrouthenetzes und verbindet auf 1.930 km die polnische Ostseeküste mit der kroatischen Adria. Sie führt geradewegs durch das Herz Mittel- und Osteuropas und wird ausschließlich auf bestehenden Radwegen geführt. Der Abschnitt zwischen Wien und Bad Radkersburg als Thermenradweg, ist wohl einer der beeindruckendsten Radwege Österreichs. Rund um Wiener Neustadt gibt es besondere Abschnitte zu erkunden: Entlang des Wiener Neustadter Kanals oder durch die Bucklige Welt und das Wechselland!

EuroVelo 9

Der Abschnitt des EuroVelo 9, der durch die Wiener Alpen führt lässt erahnen welche wunderschöne Landschaften diese Radroute verbindet. Am Fuße der Buckligen Welt führt diese Route von der Ebene in die alpine Landschaft des Wechselgebiets und gibt zahlreiche Ausblicke auf Schneeberg und Rax. Vor dem Anstieg nach Mönichkirchen empfiehlt es sich noch einmal eine Rast einzulegen, bevor man den höchsten Punkt des gesamten EuroVelo 9 erklimmt. Alternativ bietet sich der Taxi- und Reisedienst Andreas Graf aus Mönichkirchen mit seinem Transferdienst an, der einen von Aspang nach Mönichkirchen bringt: Tel. +43 2649 319 oder +43 664 155 38 88.

Mit Bus und Rad

Ab 29. Mai 2021 verkehrt jeden Samstag, Sonntag und Feiertag ein VOR-Linienbus (Linie 369) mit einem Fahrradanhänger vom Bhf Aspang nach St. Corona am Wechsel.

Der praktische Transport zu den beliebten Ausflugszielen in St. Corona am Wechsel, zur Erlebnisarena und den Wexl Trails (inklusive Sportgerätemitnahme) ist nun innerhalb von 1:25 Std. aus der Bundeshauptstadt möglich. Die Abholzeiten sind mit den Fahrzeiten der Direktzüge aus Wien abgestimmt.

Abfahrt Bhf Aspang: 9:35 | 11:35 | 14:30 | 16:30
anachb.vor.at

Weitere Informationen inklusive Radkarte sowie Routen und Tracks zum Download finden Sie hier: www.wieneralpen.at/eurovelo-9

ERFRISCHEND genussvoll

Vom Buckl zum Berg
Wirtshauskultur mit E-Bike erfahren



Bucklige Welt © Wiener Alpen/Valda



Bei einer zweitägigen E-Bike-Genuss-Tour quer durch die Wiener Alpen von Wirtshaus zu Wirtshaus radeln und die Kulinarik im Paradies der Blicke genießen. Mehr erfahren: www.wieneralpen.at/buckl-zum-berg



© Wienerwald Tourismus/Rumpler

Thermenradweg

Mit dem Rad lässt sich der Wiener Neustädter Kanal am besten erkunden. Wer eine längere Radreise unternimmt, schließt vom Donauradweg (EuroVelo 6) oder direkt vom EuroVelo 9 aus dem Weinviertel kommend, an den Thermenradweg an. Rund 60 genussvolle Kilometer lang ist die Fahrt von Wien durch die Wein- und Thermenregion über Vösendorf, vorbei an Biedermansdorf, Gumpoldskirchen, Pfaffstätten, Baden, Bad Vöslau und vielen anderen Gemeinden nach Wiener Neustadt. Die Strecke verläuft nahezu eben und großteils entlang des Wassers. Zahlreiche Rastplätze laden zum Verweilen ein. Damals wie heute verbindet der Wiener Neustädter Kanal Städte und Orte mit unterschiedlichem Charakter. Sie erzählen vom Wein, von Thermalquellen und der Industrie, die die Region einst prägte.

Weitere Informationen inklusive Radkarte sowie Routen und Tracks zum Download finden Sie hier:

www.wienerwald.info/thermenradweg

WIENER ALPEN & WIENERWALD

Stadt.Land.Flow

DAS MOUNTAINBIKE-PACKAGE



4 Nächte inkl.
Tickets für Wexl
Trails & Trailcenter
Hohe Wand Wiese
[wieneralpen.at/
stadlandflow](http://wieneralpen.at/stadlandflow)

© Niederösterreich Weinviertel (Kas Fröhmann)

Schwarzatal Radroute

Ob Semmeringbahn oder Schloss Wartholz: Die Radstrecke durch das Schwarzatal ist ein sehenswerter Ausflug in die Geschichte der Region der Wiener Alpen. Die Schwarzatal Radroute verbindet die alpine Landschaft am Fuße der Rax mit der Ebene des Steinfelds rund um Lanzenkirchen.

Entlang des Flusses Schwarza führt dieser Radweg von den Wurzeln der Industrialisierung zur historischen Landschaft des Weltkulturerbes Semmeringebahn und den Orten der Sommerfrische. Ziel der Radroute ist Schloss Reichenau mit dem nahegelegenen Kurpark.

Weitere Informationen inklusive Radkarte sowie Routen und Tracks zum Download finden Sie hier:

www.wieneralpen.at/schwarzatal-radroute



© Wiener Alpen/Bartl

Piestingtal-Radweg

Die genussvolle Radtour durch das Tal der Dichter (Ferdinand Raimund), der Musiker (Johannes Brahms) und der Historienmaler Friedrich Gauermann und Leopold Kupelwieser führt von Markt Piesting bis Gutenstein. Einige Pavillons entlang der Strecke bieten Einblicke in die Zeit des Biedermeiers von 1815 bis 1848. Die Ausstellung im Waldbauernmuseum in Gutenstein lässt diese vergangene Zeit im Piestingtal wieder aufleben. Schon in Sollenau zweigt der Radweg vom EuroVelo9 ab und führt über Felixdorf, Steinabrückl und Wöllersdorf 22 km nach Markt Piesting. Bis Gutenstein führt die Route nun 21 km durch das Biedermeiertal. Sportliche haben die Möglichkeit die Tour um weitere sehr sportliche 15 km nach Rohr im Gebirge zu verlängern.

Charakteristik: Durchgehend asphaltierter und beschilderter Radweg. Bis Gutenstein eine Tagestour für Genussradler und Familien. Die weitere Strecke bis Rohr hat Steigungen bis zu 15 Prozent und ist eine Herausforderung für sportliche Fahrer.

Weitere Informationen inklusive Radkarte sowie Routen und Tracks zum Download finden Sie hier:

www.wieneralpen.at/piestingtal-radweg

Mit dem Rad im Zug

Praktisch: Alle Orte entlang der Radrouten sind mit Bahn oder Bus erreichbar. So kann man den Einstieg und das Ziel seiner Reise ganz nach Belieben wählen. Wenn man mit Rad und Zug unterwegs ist, ist folgendes zu beachten:

In den mit einem Fahrradsymbol gekennzeichneten Nahverkehrszügen der ÖBB (S-Bahn, Regionalzug, Regional-Express) ist eine Fahrradmitnahme ohne Reservierung und bei entsprechender Platzverfügbarkeit möglich. Man benötigt lediglich eine spezielle Fahrkarte für das Fahrrad, die Sie zum ÖBB-Tarif erwerben können. Für die Fahrradmitnahme im Fernverkehr ist aufgrund der begrenzten Stellplatzanzahl eine kostenpflichtige Reservierung erforderlich. Nähere Infos erhalten Sie direkt bei der ÖBB (www.oebb.at/de/reiseplanung-services/im-zug/fahrradmitnahme). In Zügen der Wiener Lokalbahnen (WLB) ist eine Fahrradmitnahme nicht möglich.



© Michael Weller

Wiener Neustadt - Innenstadt

Wiener Neustadt - das Tor zu den Wiener Alpen. Auch die Stadt selbst hat, als ehemalige Kaiserstadt, einiges zu bieten. So sind einige Ausflugsziele erst seit der Niederösterreichischen Landesausstellung 2019 zugänglich - wie die **Theresianische Militärakademie**, die **Bibliothek** und das **Refektorium im Stift Neukloster** und die revitalisierten **Kasematten** mit der Dauerausstellung „Die Stadt als Festung“.

Das neu gestaltete **Museum St. Peter an der Sperr** zeigt eine Dauerausstellung über die 800-jährige Geschichte der Stadt „neuSTADT ERZÄHLEN“. Ein Besuch lohnt sich aber auch wegen dem spätromanischen **Dom**, dem denkmalgeschützten **Reckturm** oder dem **Stadttheater**, das Kulturfreunden abwechslungsreiches Programm bietet.

Der **Marienmarkt** am historischen Hauptplatz lockt mit regionalen Produkten und kulinarischen Angeboten. Wer auf der Suche nach Natur in der Stadt ist, spaziert durch den Stadtpark oder den Akademiepark.

Bei angebotenen, regelmäßig stattfindenden Stadtführungen und Sonderführungen lernt man die Stadt am besten kennen.

Infopoint Altes Rathaus

Hauptplatz 1-3, 2700 Wiener Neustadt
+43 2622 373-311
www.tourismus.wiener-neustadt.at



Ausflugsziele im Ort



Vom Bahnhof Wiener Neustadt aus erreicht man die Innenstadt flanierend in ca. 10 Minuten zu Fuß. Nähere Infos unter: anachb.vor.at

Fahrplaninfo



Anreise	Mo.- Sa. ab Wien Hbf		
501	IC 533	RJ 133	REX 9
Ab Wien Hauptbhf	08:25	12:25	13:25
Ab Wien Meidling	08:32	12:32	13:32
An Wr. Neustadt Hbf	08:55	12:55	13:56
	Bus 4 - Richtung Aqua Nova		
Ab Wr. Neustadt Busbhf (Hbf Vorplatz)	09:02	13:02	14:02
An Wr. Neustadt, Hauptplatz	09:10	13:10	14:10

Abreise	Mo.- Sa. nach Wien Hbf		
	Bus 4 - Richtung Wr. Neustadt Fischapark		
Ab Wr. Neustadt, Hauptplatz	12:38	13:08	18:08
An Wr. Neustadt Busbhf (Hbf Vorplatz)	12:45	13:15	18:15
501	RJ 534	EC 158	RJ 372
Ab Wr. Neustadt Hbf	13:05	13:32	18:32
An Wien Hauptbhf	13:35	14:02	19:02

Übersichtsplan





© Wiener Alpen/Schubert

Wiener Neustadt - Schifferfahren, Aqua Nova, Oldtimermuseum

Auch zahlreiche Ausflugsziele außerhalb des Wiener Neustädter Zentrums sind öffentlich gut erreichbar. Wer Spaß und Action sucht, ist in der Kletterhalle Bigwall Bouldering, beim Lasertag-Spielen im LaserMaxx oder im Sport- und Erlebnisbad Aqua Nova gut aufgehoben. Oldtimer Fans trifft man im Oldtimermuseum oder einer Sonderfahrt mit dem Oldtimerbus. Weitere interessante Ausflugsziele sind das Industrieviertelmuseum oder das EVN Schaukraftwerk. Für einen gemütlichen Tagesausklang eignet sich ein Besuch im Beachclub Himmelblau oder eine Schifferfahrt am Wiener Neustädter Kanal.

Infopoint Altes Rathaus

Hauptplatz 1-3, 2700 Wiener Neustadt
+43 2622 373-311
www.tourismus.wiener-neustadt.at



Ausflugsziele im Ort



Vom Bahnhof Wiener Neustadt aus erreichen Sie Ihr Ausflugsziel in 10 min mit dem Rad oder mit der Buslinie 4 zu Fuß in 10 min Gehdistanz. Nähere Infos unter: anachb.vor.at

Fahrplaninfo



Anreise	Mo.- Sa. ab Wien Hbf		
501	IC 533	RJ 133	REX 9
Ab Wien Hauptbhf	08:25	12:25	13:25
Ab Wien Meidling	08:32	12:32	13:32
An Wr. Neustadt Hbf	08:55	12:55	13:56
	Bus 4 - Richtung Aqua Nova		
Ab Wr. Neustadt Busbhf (Hbf Vorplatz)	09:02	13:02	14:02
An Wr. Neustadt, Schelmergasse 23	09:15	13:15	14:15

Abreise	Mo.- Sa. nach Wien Hbf		
	Bus 4 - Richtung Wr. Neustadt Fischapark		
Ab Wr. Neustadt, Schelmergasse 23	12:33	13:03	18:03
An Wr. Neustadt Busbhf (Hbf Vorplatz)	12:45	13:15	18:15
501	RJ 534	EC 158	RJ 372
Ab Wr. Neustadt Hbf	13:05	13:32	18:32
An Wien Hauptbhf	13:35	14:02	19:02

Übersichtsplan





© Gemeinde Lichtenwörth

Frühindustrielle Fabrik- und Arbeitsstätten

In Lichtenwörth - einen Katzensprung von Wiener Neustadt entfernt, per Bus oder mit dem Rad gut erreichbar - kann man ein Juwel frühindustriellen Fabriks- und Arbeitersiedlungsbaus entdecken: die **Nadelburg**. Die Siedlung nahe der ehemaligen Metallwarenfabrik wurde im 18. Jahrhundert unter Maria Theresia errichtet. Besichtigen kann man das weitläufige Areal mit Museum, Villateich und Park. Das private Museum gibt Einblicke in die Geschichte.

Nadelburgmuseum

Walzergasse 8, 2493 Lichtenwörth

Tel.: +43 2622 21414, www.nadelburgmuseum.at



Von der Bushaltestelle ist es nur ein ca. 10 min Spaziergang quer durch den Ort bis zur Nadelburg. Nähere Infos unter: anachb.vor.at

Fahrplaninfo



Anreise	Mo.- Sa. ab Wien Hbf			
501	EC 151	IC 533	RJ 75	(Fr. RJ 1057) RJ 657
Ab Wien Hauptbhf	07:58	08:25	12:58	13:58
Ab Wien Meidling	08:05	08:32	13:05	14:05
An Wr. Neustadt Hbf	08:28	08:55	13:28	(Fr. 14:30) 14:28
	Bus 8	Bus 8	Bus 8	Bus 8
Ab Wr. Neustadt Hbf	08:35	09:05	13:35	14:35
An Lichtenwörth Friedhof	08:57	09:27	13:57	14:57

Abreise	Mo.- Sa. nach Wien Hbf		
	Bus 8	Bus 8	Bus 8
Ab Lichtenwörth Friedhof	12:43	16:43	18:43
An Wr. Neustadt Grünangerg.	12:50	17:00	19:00
	(Richtung Lichtenwörth Friedhof) Bus 8		
Ab Wr. Neustadt Grünangerg.	13:00	17:00	19:00
An Wr. Neustadt Hbf	13:05	17:05	19:05
501	EC 158	RJ 750	RJ 754
Ab Wr. Neustadt Hbf	13:32	17:32	19:32
An Wien Hauptbhf	14:02	18:02	20:02

Übersichtsplan





© Mohr-Sederl

Saftige Köstlichkeiten und mehr

Das Familienunternehmen in Zweiersdorf am Fuße der Hohen Wand ist weit über die Grenzen für seine regionalen Fruchtsäfte, Mostspezialitäten und Destillate bekannt. In der **Mohr-Sederl Fruchtwelt** gewinnt man einen Einblick in die Produktion von naturtrüben Fruchtsäften und Destillaten. Im Betrieb werden auch mehrfach ausgezeichnete Brände, hochwertige Cuvées, Geiste und Liköre in alter Tradition aus reinem Wasser und Früchten hergestellt. Seit kurzem produziert die Familie in der Mohr-Sederl Fruchtwelt auch den elegant-würzigen Kaisergin mit regionalen Kräutern.

Im Rahmen einer Betriebsführung kann man alles verkosten. Für zu Hause gibt's die zu 100% biologischen Qualitäts-Produkte ab Hof oder im Online-Shop.

Mohr-Sederl Fruchtwelt

Neue Welt Straße 109, 2732 Zweiersdorf
Tel.: +43 2620 2395, www.mohr-sederl.com

Von der Bushaltestelle ist es ein schöner ca. 20 min Spaziergang bis zur Mohr-Sederl Fruchtwelt. Nähere Infos unter: anachb.vor.at

Fahrplaninfo



Anreise	täglich ab Wien Hbf	Mo.-Fr. ab Wien Hbf	täglich ab Wien Hbf
501	RJ 71	RJ 653	RJ 75
Ab Wien Hauptbhf	08:58	11:58	12:58
Ab Wien Meidling	09:05	12:05	13:05
An Wr. Neustadt Hbf	09:28	12:28	13:28
522	R 98	Bus 9	R 98
Ab Wr. Neustadt Hbf	09:37	12:42	13:37
An Winzendorf Bhf	09:52	13:01	13:52
	Bus 337	Bus 337	Bus 337
Ab Winzendorf Bhf	10:00	13:05	14:00
An Maiersdorf/ Abzw. Zweiersdorf	10:12	13:26	14:12

Abreise	täglich nach Wien Hbf	täglich nach Wien Hbf	Sa. & So. nach Wien Hbf
	Bus 337	Bus 337	Bus 337
Ab Maiersdorf/ Abzw. Zweiersdorf	12:48	16:48	18:48
An Winzendorf Bhf	13:00	17:00	19:00
522	R 98	R 98	R 98
Ab Winzendorf Bhf	13:08	17:08	19:08
An Wr. Neustadt Hbf	13:24	17:24	19:24
501	EC 158	RJ 750	RJ 754
Ab Wr. Neustadt Hbf	13:32	17:32	19:32
An Wien Hauptbhf	14:02	18:02	20:02

Übersichtsplan





© Stadtgemeinde Neunkirchen

Treffpunkt: Vergangenheit, Gegenwart und Zukunft

Für einen Ausflug nach Neunkirchen sprechen neben der guten Erreichbarkeit auch die zahlreichen Gasthäuser, Cafés und Geschäfte. Ein Shopping-Ausflug mit gutem Essen lässt sich mit einem entspannten Spaziergang im Stadtpark verbinden. Auch kulturell tut sich einiges: Das **Städtische Museum Neunkirchen** bietet eine umfangreiche Sammlung zur Stadt- und Bezirksgeschichte mit jährlichen Sonderausstellungen. Wer Neunkirchen als Zwischenstopp auf der Schwarzatal Radroute nutzt, der kann sich auch im Freibad Neunkirchen erfrischen.

Städtisches Museum Neunkirchen

Stockhamnergasse 13, 2620 Neunkirchen
Tel.: +43 2635 611-47, www.neunkirchen.gv.at/museum



Vom Bahnhof erreicht man das Museum durch die Stadt flanierend in ca. 15 min zu Fuß. Nähere Infos unter: anachb.vor.at

Fahrplaninfo



Anreise	täglich ab Wien Hbf			
	EC 151	RJ 71	RJ 75	(Fr. RJ 1057) RJ 657
501				
Ab Wien Hauptbhf	07:58	08:58	12:58	13:58
Ab Wien Meidling	08:05	09:05	13:05	14:05
An Wr. Neustadt Hbf	08:28	09:28	13:28	14:28
510				
Ab Wr. Neustadt Hbf	08:35	09:35	13:35	14:35
An Neunkirchen Bhf	08:46	09:46	13:46	14:46
	Fußweg	Fußweg	Fußweg	Fußweg
An Neunkirchen Hauptplatz	09:02	10:02	14:02	15:02

Abreise	täglich nach Wiener Neustadt Hbf			
	Fußweg	Fußweg	Fußweg	Fußweg
Ab Neunkirchen Hauptplatz	11:56	12:56	16:56	17:56
510				
Ab Neunkirchen Bhf	12:14	13:14	17:14	18:14
An Wr. Neustadt Hbf	12:25	13:25	17:25	18:25
501				
Ab Wr. Neustadt Hbf	12:32	13:32	17:32	18:32
An Wien Hauptbhf	13:02	14:02	18:02	19:02

Übersichtsplan





© Stadtgemeinde Gloggnitz/Zwickl

Brot-, Mühlen- und Dr. Karl Renner-Museum

Das Tor zu den Wiener Hausbergen - Gloggnitz gibt dem Reisenden reichlich Anlass zum Verweilen. Das großzügig restaurierte Schloss, auf einer Anhöhe über der Stadt gelegen, ist der kulturelle und gesellschaftliche Mittelpunkt. Die Stadt selbst hat sich in den letzten Jahren zu der Einkaufsstadt im oberen Schwarzatal entwickelt. In der Infowelt Semmering-Basistunnel in der Nähe des Schlosses lässt sich viel über dieses einzigartige Projekt erfahren.

Im **Dr. Karl-Renner-Museum** taucht man in die jüngere Zeitgeschichte ein. Und im **Brot- und Mühlenmuseum** erlebt man die besondere Atmosphäre einer alten Kunstmühle.

Stadtgemeinde Gloggnitz

Sparkassenplatz 5, 2640 Gloggnitz
Tel.: +43 2662 42401, www.gloggnitz.at



Ausflugsziele im Ort



Vom Bahnhof Gloggnitz erreicht man das Brot- und Mühlen- sowie das Dr. Karl-Renner-Museum in ca. 10-15 min Gehdistanz, das Schloss bei einem schönen 25 min Spaziergang durch die Stadt.
Nähere Infos unter: anachb.vor.at

Fahrplaninfo



Anreise	täglich ab Wien Hbf			
501	RJ 553	EC 151	RJ 75	(Fr. RJ 1057) RJ 657
Ab Wien Hauptbhf	06:58	07:58	12:58	13:58
Ab Wien Meidling	07:05	08:05	13:05	14:05
An Wr. Neustadt Hbf	07:28	08:28	13:28	14:28
510	REX 3	(So. REX 1) REX 3	REX 1	REX 1
Ab Wr. Neustadt Hbf	07:35	08:35	13:35	14:35
An Gloggnitz	08:00	09:00	14:00	15:00

Abreise	Mo. - Fr. nach Wien Hbf	täglich nach Wien Hbf		
510	REX 1	REX 1	(Sa. & So. REX 1) REX 3	REX 3
Ab Gloggnitz	12:33	13:03	17:03	18:03
An Wr. Neustadt Hbf	12:55	13:25	17:25	18:25
501	RJ 534	EC 158	RJ 750	RJ 372
Ab Wr. Neustadt Hbf	13:05	13:32	17:32	18:32
An Wien Hauptbhf	13:35	14:02	18:02	19:02

Übersichtsplan





© Wiener Alpen/Bene Croy

Vielfalt der Welt der Zinnfiguren

Rund 40.000 kunsthandwerkliche Miniaturen aus Zinn repräsentieren in diesem ganz besonderen Museum die „große Welt im Kleinen“. Zu sehen sind historische Abläufe, Märchen und Schauspiele sowie altes Spielzeug.

Auf einer 1200 m² Ausstellungsfläche werden Momentaufnahmen vieler Lebensbereiche und Zeitepochen gezeigt. An das Museum angeschlossen ist die einzige **Zinnfiguren-Schaugießerei** Österreichs.

Zinnfigurenwelt Katzelsdorf

Hauptstraße 69, 2801 Katzelsdorf

Tel.: +43 2622 78250, www.zfw-katzelsdorf.at



Vom Bahnhof Katzelsdorf gelangt man bei einem 15 min Spaziergang durch den Ort zur Zinnfigurenwelt. Nähere Infos unter: anachb.vor.at

Fahrplaninfo



Anreise	täglich ab Wien Hbf			
501	EC 151	RJ 71	(Fr. RJ 1057) RJ 657	RJ 257
Ab Wien Hauptbhf	07:58	08:58	13:58	14:58
Ab Wien Meidling	08:05	09:05	14:05	15:05
An Wr. Neustadt Hbf	08:28	09:28	(Fr. 14:30) 14:28	(Sa. & So. 15:28) 15:30
524	R 93	R 93	R 93	R 93
Ab Wr. Neustadt Hbf	08:37	09:37	14:37	15:37
An Katzelsdorf Bhf	08:41	09:41	14:41	15:41

Abreise	täglich nach Wien Hbf			
524	R 93	R 93	R 93	R 93
Ab Katzelsdorf Bhf	12:20	13:20	17:20	18:20
An Wr. Neustadt Hbf	12:25	13:25	17:25	18:25
501	RJ 256	EC 158	RJ 750	RJ 372
Ab Wr. Neustadt Hbf	12:32	13:32	17:32	18:32
An Wien Hauptbhf	13:02	14:02	18:02	19:02

Übersichtsplan





© David Capellari

Adel & Dorfalltag

Der **Bourbonen-Weg** gibt historische Einblicke in die Zeit der Bourbonen in Frohsdorf und das wohlthätige Wirken des letzten, im österreichischen Exil befindlichen, rechtmäßigen französischen Königs. Die private Sammlung des **Feuerwehrmuseums** umfasst dagegen 3.000 Exponate. Helme, Uniformen, Offiziersmesser sind ebenso zu sehen wie Hackenleitern oder Signalhörner u.v.m. Führungen werden angeboten.

Wer es lieber bäuerlich mag - rund 6.000 Alltagsgegenstände aus dem handwerklichen und landwirtschaftlichen Leben bietet das **Bauernmuseum**. Sehenswert ist der 280 Jahre alte mit Stroh eingedeckte Troadkasten.

Bourbonen-Weg: Parkallee 1, 2821 Lanzenkirchen

Bauernmuseum: Hauptstraße 83, 2821 Lanzenkirchen

Feuerwehrmuseum: Schloßplatz 2, 2821 Lanzenkirchen

www.lanzenkirchen.gv.at, www.bauernmuseum-lanzenkirchen.at



Von der Bushaltestelle ist es nur ein kurzer Spaziergang bis zu den Ausflugszielen. Nähere Infos unter: anachb.vor.at

Fahrplaninfo



Anreise	täglich ab Wien Hbf		
501	RJ 71	RJ 73	RJ 75
Ab Wien Hauptbhf	08:58	10:58	12:58
Ab Wien Meidling	09:05	11:05	13:05
An Wr. Neustadt Hbf	09:28	11:28	13:28
	Bus 9	Bus 9	Bus 9
Ab Wr. Neustadt Hbf	09:51	11:51	13:51
An Lanzenkirchen, Schulgasse	10:13	12:13	14:13

Abreise	Mo. - Fr. nach Wien Hbf	
	Bus 9	Bus 9
Ab Lanzenkirchen	12:51	17:51
An Wr. Neustadt Hbf	13:12	18:12
501	EC 158	RJ 372
Ab Wr. Neustadt Hbf	13:32	18:32
An Wien Hauptbhf	14:02	19:02

Übersichtsplan





© Wiener Alpen/Knitte!l

Kultur & Wellness

Mit Objekten und modernen Medien zeigt die Ausstellung „Mit ohne Juden“ die Lebenswelten und das Zusammenleben der Juden mit den christlichen Nachbarn in der Region. Ebenfalls sehenswert ist der **gläserne Kreuzweg**, welcher am Abend stimmungsvoll beleuchtet ist. Er bildet den Zugang zur im 13. Jahrhundert erbauten Ulrichskirche, auf einem Hügel in Bad Erlach gelegen. Wer ungestörte Ruhe und tiefenwirksame Erholung sucht ist in der Erwachsenetherme „**Linsberg Asia**“ genau richtig.

Hacker Haus: Hauptstraße 10, 2822 Bad Erlach
Tel.: +43 2627 46530, www.hacker-haus.at

Gläserner Kreuzweg: Start Parkplatz Waldfriedhof
Tel.: +43 2627 48214, www.baderlach.gv.at

Therme Linsberg Asia: Thermenplatz 1, 2822 Bad Erlach
Tel.: +43 2627 48000, www.linsbergasia.at



Vom Bahnhof Bad Erlach gelangt man bei einem 10 min Spaziergang durch den Ort zu den Ausflugszielen in Bad Erlach.
Nähere Infos unter: anachb.vor.at



Anreise	täglich ab Wien Hbf			
501	EC 151	RJ 71	RJ 133	(Fr. RJ 1057) RJ 657
Ab Wien Hauptbhf	07:58	08:58	12:25	13:58
Ab Wien Meidling	08:05	09:05	12:32	14:05
An Wr. Neustadt Hbf	08:28	09:28	12:55	(Fr. 14:30) 14:28
520	R 92	R 92	REX 92	R 92
Ab Wr. Neustadt Hbf	08:39	09:39	13:39	14:39
An Bad Erlach Bhf	08:48	09:48	13:48	14:48

Anreise	täglich nach Wien Hbf			
520	R 92	REX 92	R 92	R 92
Ab Bad Erlach Bhf	12:11	12:49	17:11	18:11
An Wr. Neustadt Hbf	12:22	12:57	17:22	18:22
501	RJ 256	RJ 534	RJ 750	RJ 372
Ab Wr. Neustadt Hbf	12:32	13:05	17:32	18:32
An Wien Hauptbhf	13:02	13:35	18:02	19:02

Übersichtsplan





© Marktgemeinde Pitten

Zeitspuren im Land der 1.000 Hügel

Eine Erlebnisreise durch 4.000 Jahre Regionsgeschichte von der mittleren Bronzezeit bis hin zur Industriebentwicklung der letzten Jahrhunderte vermittelt „Zeitspuren im Land der 1.000 Hügel“ im **Regionsmuseum PIZ1000**.

Im edlen Ambiente inmitten duftender Rosenbeete präsentiert sich der 1.600 m² große **Rosengarten** vorm barocken Pfarrhof. Für die, die eine Abkühlung brauchen, liegt das solarergeheizte **Schlossbad** mit weitläufiger Liegewiese und langer Wasser-rutsche auch nicht weit entfernt.

Rosengarten Pitten

Alleegasse 57, 2823 Pitten, www.rosengarten-pitten.at

Pittener Regionsmuseum PIZ1000

Wiener Neustädter Straße 24, 2823 Pitten
Tel.: +43 664 1668097, www.pitten.gv.at/piz1000

Schlossbad

Obere Feldstraße 246, 2823 Pitten
Tel.: +43 2627 82412
www.pitten.gv.at/schlossbad



Vom Bahnhof Pitten gelangt man in 10 min Gehdistanz zu den verschiedenen Ausflugstipps im Ort. Nähere Infos unter: anachb.vor.at

Fahrplaninfo



Anreise	täglich ab Wien Hbf			
501	EC 151	RJ 71	RJ 75	RJ 657
Ab Wien Hauptbhf	07:58	08:58	12:58	13:58
Ab Wien Meidling	08:05	09:05	13:05	14:05
An Wr. Neustadt Hbf	08:28	09:28	13:28	(Fr. 14:30) 14:28
520	R 92	R 92	R 92	R 92
Ab Wr. Neustadt Hbf	08:39	09:39	13:39	14:39
An Pitten Bhf	08:54	09:54	13:54	14:54

Abreise	täglich nach Wien Hbf			
520	R 92	R 92	R 92	R 92
Ab Pitten Bhf	11:05	12:05	13:05	17:05
An Wr. Neustadt Hbf	11:22	12:22	13:22	17:22
501	RJ 558	RJ 256	EC 158	RJ 750
Ab Wr. Neustadt Hbf	11:32	12:32	13:32	17:32
An Wien Hauptbhf	12:02	13:02	14:02	18:02

Übersichtsplan





© Wiener Alpen/Bene Cro

Vom Bier zum Schlossherren

Aus heimischen Zutaten brauen Markus Wagner und seine Frau ein Kristall-, Zwickl- und Bock-Bier. Entweder man kostet diese Spezialitätenbiere oder aber erfährt alles über das Leben und Wirken des österreichischen Feldmarschalls und Querdenkers Erzherzog Johann. Der Neffe von Josef II. und Enkel Maria Theresias war 21 Jahre Besitzer von Schloss Thernberg.

Erzherzog Johann-Dokumentation

Markt 2, 2832 Thernberg
Tel.: +43 676 5033962
www.scheiblingkirchen.at/erzherzog_johann

Wolfsbräu - Privatbrauerei

Blumengasse 7, 2832 Thernberg
Tel.: +43 664 1925560
www.wolfsbrau.at



Von der Bushaltestelle ist es nur ein kurzer Spaziergang bis zu den Ausflugszielen in Thernberg. Nähere Infos unter: anachb.vor.at

Fahrplaninfo



Anreise	Mo. - Fr. ab Wien Hbf	
501	RJ 71	RJ 75
Ab Wien Hauptbhf	08:58	12:58
Ab Wien Meidling	09:05	13:05
An Wr. Neustadt Hbf	09:28	13:28
520	R 92	Bus 382
Ab Wr. Neustadt Hbf	09:39	13:35
An Scheiblingkirchen-Warth Bhf	10:06	
	Bus 385	
Ab Scheiblingkirchen-Warth Bhf	10:13	
An Thernberg	10:19	14:20

Abreise	Mo. - Fr. nach Wien Hbf	
	Bus 385	Bus 385
Ab Thernberg Gemeindeamt	15:42	18:42
An Scheiblingkirchen-Warth Bhf	15:47	18:47
520	R92	R 92
Ab Scheiblingkirchen-Warth Bhf	15:53	18:53
An Wr. Neustadt Hbf	16:22	19:22
501	R 370	RJ 754
Ab Wr. Neustadt Hbf	16:32	19:32
An Wien Hauptbhf	17:02	20:02

Übersichtsplan





© Walter Strobl

Von Kirchen, die einst Burgen waren

Über die **Wehrkirchen der Buckligen Welt** erzählt diese Dokumentation mittels Ausstellung und Video. Die Wehrkirche Edlitz entstand an der Wende vom 15. zum 16. Jahrhundert. Einige der wehrhaften Elemente, wie Schießscharten, Gusserker, die Zisterne unter dem Kirchenfußboden oder Mauerreste der ehemaligen Kirchhofwehrmauern sind heute noch vorhanden.

Hier startet auch die **Wehrkirchenstraße**, die durch die Orte der Buckligen Welt führt. Mehr Informationen zur Wehrkirchenstraße unter www.buckligewelt.info/wehrkirchenstrasse

Wehrkirchendokumentation Edlitz & Wehrkirchenstraße

Gemeindeamt Edlitz, Markt 1, 2842 Edlitz
Tel.: +43 2644 7250, www.edlitz.at



Von der Bushaltestelle ist es nur ein kurzer Spaziergang bis zur Wehrkirchendokumentation in Edlitz. Nähere Infos unter: anachb.vor.at

Fahrplaninfo




Anreise	Mo. - Fr. ab Wien Hbf	Mo. - Fr. ab Wien Hbf	Sa. & So. ab Wien Hbf
501	IC 533	RJ 133	Bus 7860
Ab Wien Hauptbhf	08:25	12:25	08:55
Ab Wien Meidling	08:32	12:32	
An Wr. Neustadt Hbf	08:55	12:55	
520	REX 92	REX 92	
Ab Wr. Neustadt Hbf	09:03	13:03	
An Edlitz-Grimmenstein Bhf	09:23	13:23	
	Bus 390	Bus 384	
Ab Edlitz-Grimmenstein Bhf	09:29	13:24	
An Edlitz	09:32	13:30	09:50

Abreise	täglich nach Wien Hbf	Mo. - Fr. nach Wien Hbf	Sa. & So. nach Wien Hbf
	Bus 390	Bus 390	Bus 390
Ab Edlitz Ortsmitte	(Sa. & So. 12:27) 12:26	17:25	16:27
An Edlitz-Grimmenstein Bhf	(Sa. & So. 12:31) 12:30	17:29	16:31
520	REX 92	R 92	REX 92
Ab Edlitz-Grimmenstein Bhf	12:36	17:46	16:36
An Wr. Neustadt Hbf	12:57	18:22	16:57
501	RJ 534	RJ 372	
Ab Wr. Neustadt Hbf	13:05	18:32	
An Wien Hauptbhf	13:35	19:02	17:32

Übersichtsplan





© Hermannshöhle

Tropfsteingebilde und Fledermäuse

„Kopf einziehen!“ heißt es in der **größten Tropfsteinhöhle Niederösterreichs** in Kirchberg am Wechsel. Sie ist Naturdenkmal und Winterquartier von acht Fledermausarten.

Bei Führungen mit fachkundigen Höhlenführern erkundet man die rund 4 km langen, beleuchteten Gänge auf mehreren Etagen und sieht eindrucksvolle Gesteinsformationen - Stalaktiten und Stalagmiten. Angeboten werden auch Abenteuer-Führungen auf alten, nicht ausgebauten und beleuchteten Wegen mit leichten Kletterpassagen.

Hermannshöhle Kirchberg

Eulenberg, 2880 Kirchberg am Wechsel

Tel.: +43 2641 2326, www.hermannshoehle.at



Von der Bushaltestelle ist es ein 10-minütiger Spaziergang bis zur Schauhöhle. Nähere Infos unter: anachb.vor.at

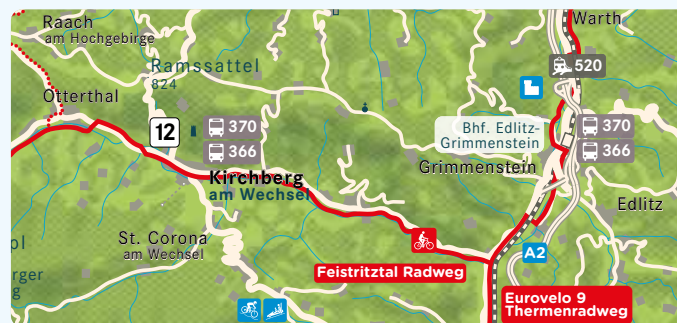
Fahrplaninfo



Anreise	täglich ab Wien Hbf	täglich ab Wien Hbf
501	EC 151	RJ 653
Ab Wien Hauptbhf	07:58	11:58
Ab Wien Meidling	08:05	12:05
An Wr. Neustadt Hbf	08:28	12:28
510	(So. REX 1) REX 3	REX 1
Ab Wr. Neustadt Hbf	08:35	12:35
An Gloggnitz Bhf	09:00	13:00
	Bus 367	Bus 367
Ab Gloggnitz Bhf	09:04	13:04
An Kirchberg a. W.	09:30	13:30

Abreise	Mo. - Fr. nach Wien Hbf	Mo. - Fr. nach Wien Hbf	Mo. - Fr. nach Wien Hbf
	Bus 370	Bus 366	Bus 370
Ab Kirchberg a. W., Friedhof	12:11	15:58	17:11
An Edlitz-Grimmenstein Bhf	12:28	(An Ternitz Bhf) 16:32	17:28
520	REX 92	REX 9	R 92
Ab Edlitz-Grimmenstein Bhf	12:36	(Ab Ternitz Bhf) 16:40	17:46
An Wr. Neustadt Hbf	12:57		18:22
501	RJ 534		RJ 372
Ab Wr. Neustadt Hbf	13:05		18:32
An Wien Hauptbhf	13:35	17:32	19:02

Übersichtsplan





© Wiener Alpen/Croy

Vom Oldtimer bis zum Elektromobil

Die **Privatsammlung** zeigt rund 120 Automobile aus den Jahren 1888 bis 1972, durchwegs elegante Oldtimer. BMW-Isetta, Felber-Möve und Goggomobil sind hier ebenso vertreten wie Autos der Marken Heinkel, Messerschmitt und Lloyd. Ausgestellt sind auch Elektromobile. Auf einer „Rennbahn“ kann man mitverfolgen, wie sich die Sport- und Rennwagen von den Anfängen bis zu den heutigen Formel 1- Rennautos entwickelt haben.



Automobilmuseum Aspang

Marienplatz 3a, 2870 Aspang Markt

Tel.: +43 2642 523 03 17, www.automobilmuseum.at



Vom Bahnhof sind es nur 10 min Gehdistanz bis zu den Automobilen – immer der Bahnstraße entlang. Nähere Infos unter: anachb.vor.at

Fahrplaninfo



Anreise	Mo. - Fr. ab Wien Hbf	täglich ab Wien Hbf	täglich ab Wien Hbf	Sa. & So. ab Wien Hbf
501	IC 533	RJ 133	RJ 75	REX 92
Ab Wien Hauptbhf	08:25	12:25	12:58	08:27
Ab Wien Meidling	08:32	12:32	13:05	
An Wr. Neustadt Hbf	08:55	12:55	13:28	
520	REX 92	REX 92	R 92	
Ab Wr. Neustadt Hbf	09:03	13:03	13:39	
An Aspang-Markt Bhf	09:30	13:30	14:19	09:30

Abreise	täglich nach Wien Hbf			
520	REX 92	R 92	R 92	REX 92
Ab Aspang-Markt Bhf	12:31	13:40	17:40	18:31
An Wr. Neustadt Hbf	12:57	14:22	18:22	18:57
501	RJ 534	RJ 78	RJ 372	RJ 630
Ab Wr. Neustadt Hbf	13:05	14:32	18:32	19:05
An Wien Hauptbhf	13:35	15:02	19:02	19:35

Übersichtsplan





© EisGreissler

Ein Ort voller Genussfreuden

Die Eisspezialitäten von Andrea und Georg Blochberger haben nicht nur in mehreren Städten Österreichs Einzug gehalten. Sie ziehen auch viele Interessierte an ihren Ursprungsort. Dort, in Krumbach, werden Führungen angeboten und man kann die Eiskreationen unter Dach oder auf der Aussichtsterasse genießen. Für Kinder gibt es einen Erlebnisbereich mit Streichelzoo, Wasserspielplatz und mehr. Von der Aussichtsplattform eröffnet sich ein schöner Blick auf die Hügel der Buckligen Welt.

Eis-Greissler

Familie Blochberger, Königsegg 25, 2851 Krumbach
Tel.: +43 2647 42950, www.eis-greissler.at



Von der Haltestelle Krumbach, Weißes Kreuz auf der B55, führt rechts abbiegend ein 10 min Fußweg zum Eis-Greissler.
Nähere Infos unter: anachb.vor.at

Fahrplaninfo



Anreise	Mo. - Fr. ab Wien Hbf	Mo. - Fr. ab Wien Hbf	Fr. ab Wien Hbf	Sa. & So. ab Wien Hbf
501	IC 533	RJ 133	Bus 7860	REX 92
Ab Wien Hauptbhf	08:25	12:25	13:00	08:27
Ab Wien Meidling	08:32	12:32		08:34
An Wr. Neustadt Hbf	08:55	12:55		
520	REX 92	REX 92		
Ab Wr. Neustadt Hbf	09:03	13:03		09:03
An Edlitz-Grimmenstein Bhf	09:23	13:23		09:23
	Bus 390	Bus 390		Bus 390
Ab Edlitz-Grimmenstein Bhf	09:29	13:29		09:29
An Krumbach, Weißes Kreuz	09:41	13:41	14:03	
		Fußweg		Fußweg
An Eis Greissler	09:53	13:53	14:15	09:42

Abreise	Mo. - Fr. nach Wien Hbf	Mo. - Fr. nach Wien Hbf	Sa. & So. nach Wien Hbf
	Fußweg	Fußweg	Bus 390
Ab Eis Greissler	12:03	14:03	16:17
	Bus 390	Bus 390	
Ab Krumbach, Weißes Kreuz	12:17	14:17	16:18
An Edlitz-Grimmenstein Bhf	12:30	14:30	16:31
520	REX 92	REX 92	REX 92
Ab Edlitz-Grimmenstein Bhf	12:36	14:36	16:36
An Wr. Neustadt Hbf	12:57	14:57	
501	RJ 534	RJ 536	
Ab Wr. Neustadt Hbf	13:05	15:05	17:00
An Wien Hauptbhf	13:32	15:35	17:32

Übersichtsplan





© Wiener Alpen/Strobl

Von historischen Wohn- und Arbeitsstätten

Das neugestaltete **Museumsdorf** zeigt in historischen Gebäuden das Leben der Herrschaft und der Untertanen in der Buckligen Welt in früheren Jahrhunderten. Highlight: Der neu aufgebaute „Tannbauer“ aus dem 16. Jahrhundert.

Es besteht aus 5 Gebäuden. Das Kernstück ist das alte Bürgerhospital, welches von 1571 bis 1910 als solches bestand. Heute sind die Räume als Heimatmuseum eingerichtet. Mit der Errichtung eines alten Stüberls, einer Mühle, eines Schüttbodens und eines Stadels wurde es zum Museumsdorf erweitert.

Museumsdorf Krumbach

Bürgerhospital 2, 2851 Krumbach

Tel.: +43 2647 42238-20, www.museum-krumbach.at



Von der Bushaltestelle ist es nur ein kurzer Spaziergang bis zum Museumsdorf in Krumbach. Nähere Infos unter: anachb.vor.at

Fahrplaninfo



Anreise	Mo. - Fr. ab Wien Hbf	Mo. - Fr. ab Wien Hbf	Sa. & So. ab Wien Hbf
501	IC 533	RJ 133	REX 92
Ab Wien Hauptbhf	08:25	12:25	08:27
Ab Wien Meidling	08:32	12:32	08:34
An Wr. Neustadt Hbf	08:55	12:55	09:03
520	REX 92	REX 92	
Ab Wr. Neustadt Hbf	09:03	13:03	
An Edlitz-Grimmenstein Bhf	09:23	13:23	09:23
	Bus 390	Bus 390	Bus 390
Ab Edlitz-Grimmenstein Bhf	09:29	13:29	09:29
An Krumbach	09:44	(Sa. & So. 13:46)	09:46

Abreise	Mo. - Fr. nach Wien Hbf	täglich nach Wien Hbf	Sa. & So. ab Wien Hbf
	Bus 390	Bus 390	Bus 390
Ab Krumbach Ortsmitte	(Sa. & So. 12:13) 12:14	16:13	16:13
An Edlitz-Grimmenstein Bhf	(Sa. & So. 12:31) 12:30	16:29	16:31
520	REX 92	REX 92	REX 92
Ab Edlitz-Grimmenstein Bhf	12:36	16:36	16:36
An Wr. Neustadt Hbf	12:57	16:57	16:57
501	RJ 534	RJ 132	
Ab Wr. Neustadt Hbf	13:05	17:05	
An Wien Hauptbhf	13:35	17:35	17:32

Übersichtsplan





Sconarium © Wiener Alpen/Zeleny

Mit der Kraft der Natur, zum Wohle Ihrer Gesundheit!

Der Ort ist für sein heilendes Mineralwasser bekannt, das hier an die Erdoberfläche strömt. Eine Besonderheit dieser Quelle ist ihre hohe Sättigung mit natürlichem Kohlensäuregas.

In der interaktiven Erlebnisausstellung des **Sconariums** wird die Geschichte dieses lebenswichtigen Gases erzählt. Auch wird veranschaulicht, welchen zentralen Anteil es an der Bildung der Erdatmosphäre und an der Entstehung des Lebens hat. Seine wichtige Rolle in der Natur und beim Stoffwechsel des menschlichen Körpers wird genauso erklärt, wie die zahlreichen Formen seiner therapeutischen Anwendung in den Bad Schönauer Gesundheitsbetrieben.

Der **weitläufige Kurpark** eignet sich bestens für einen Spaziergang. Ziele sind etwa der Musikpavillon, der Rosengarten oder eine der „Erzählenden Stationen“. Seit Jahren ist Bad Schönau Zentrum eines von **Folke Tegetthoff geleiteten internationalen Erzählkunstfestivals**.

Ein fabelhaftes Dorf erzählt

Start Ortszentrum, 2853 Bad Schönau
Tel.: +43 2646 8284, www.badschoenau.at



Von der Bushaltestelle auf der B55 ist es rechts abbiegend nur ein 5 min Spaziergang bis zur Erzählkunst im Ort. Nähere Infos unter: anachb.vor.at

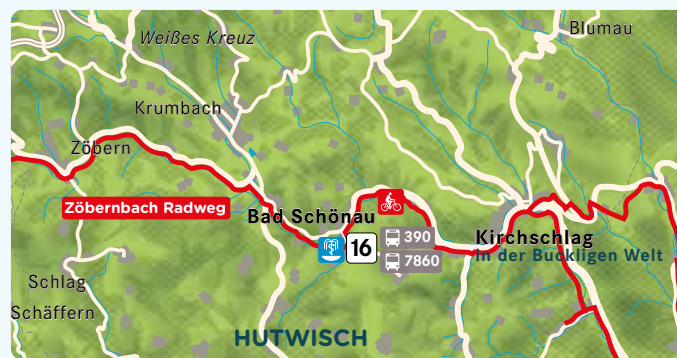
Fahrplaninfo



Anreise	Mo. - Fr. ab Wien Hbf	täglich ab Wien Hbf	Sa. & So. ab Wien Hbf
501	IC 533	RJ 133	Bus 7860
Ab Wien Hauptbhf	08:25	12:25	08:55
Ab Wien Meidling	08:32	12:32	
An Wr. Neustadt Hbf	08:55	12:55	
520	REX 92	REX 92	
Ab Wr. Neustadt Hbf	09:03	13:03	
An Edlitz-Grimmenstein Bhf	09:23	13:23	
	Bus 390	Bus 390	
Ab Edlitz-Grimmenstein Bhf	09:29	13:29	
An Bad Schönau	09:50	(Sa. & So. 13:51) 13:50	10:08

Abreise	täglich nach Wien Hbf	Mo. - Fr. nach Wien Hbf	Sa. nach Wien Hbf	So. nach Wien Hbf
	Bus 390	Bus 390	Bus 7860	Bus 7860
Ab Bad Schönau/ B55 Abzw. Ort	(Sa. & So. 12:08) 11:58	17:07	14:37	16:32
An Edlitz-Grimmenstein Bhf	(Sa. & So. 12:31) 12:30	17:29		
520	REX 92	R 92		
Ab Edlitz-Grimmenstein Bhf	12:36	17:46		
An Wr. Neustadt Hbf	12:57	18:22		
501	RJ 534	RJ 372		
Ab Wr. Neustadt Hbf	13:05	18:32		
An Wien Hauptbhf	13:35	19:02	15:50	17:50

Übersichtsplan





© Wiener Alpen/Zwickl

Alles im Zeichen der Burg

Die im 12. Jahrhundert erbaute Grenzfestung mit dem Feuerturm liegt auf 480 m. Reste der ehemaligen Grenzfestung stehen heute noch. Die Burgruine dient als Aussichtswarte und bietet einen wunderschönen Blick über die Region und den Rosengarten. Im **Duftrosengarten** am FuÙe der mächtigen Pfarrkirchenmauern zieren ein Feuchtbiotop und Lavendel-einfassungen das stimmige Bild. An heißen Tagen sorgt das **Burgbad Kirchschatlag** am FuÙe des Schlossberges für Abkühlung. Wessen Wissensdurst noch immer nicht gestillt ist, kann sich im **Stadtmuseum** Schaustücke zu Themen wie kirchliches Leben, bürgerliches und bäuerliches Treiben in Kirchschatlag und Interessantes zum wehrhaften Grenzland anschauen.

Burgbad Kirchschatlag

Wiener Straße 11, Tel.: +43 664 5419988



Rosengarten Kirchschatlag

Passionsspielstraße, Tel.: +43 2646 2213
www.kirchschatlag-bw.gv.at

Stadtmuseum Kirchschatlag

Kirchenplatz 1, 2860 Kirchschatlag in der Buckligen Welt
Tel.: +43 664 3734725, stadtmuseumkirchschatlag.at



Von der Bushaltestelle ist es nur ein kurzer Spaziergang bis zu den Ausflugszielen. Nähere Infos unter: anachb.vor.at

Fahrplaninfo



Anreise	Mo. - Fr. ab Wien Hbf	täglich ab Wien Hbf	Sa. & So. ab Wien Hbf
510	IC 533	RJ 133	Bus 7860
Ab Wien Hauptbhf	08:25	12:25	08:55
Ab Wien Meidling	08:32	12:32	
An Wr. Neustadt Hbf	08:55	12:55	
	REX 92	REX 92	
Ab Wr. Neustadt Hbf	09:03	13:03	
An Edlitz-Grimmenstein Bhf	09:23	13:23	
520	Bus 390	Bus 390	
Ab Edlitz-Grimmenstein Bhf	09:29	13:29	
An Kirchschatlag	09:59	(Sa. & So. 14:00) 13:59	10:13

Abreise	Mo. - Fr. nach Wien Hbf		Sa. nach Wien Hbf	So. nach Wien Hbf
	Bus 390	Bus 390	Bus 7860	Bus 7860
Ab Kirchschatlag/BW Postamt	11:39	16:59	14:32	16:32
An Edlitz-Grimmenstein Bhf	12:30	17:29		
520	REX 92	R 92		
Ab Edlitz-Grimmenstein Bhf	12:36	17:46		
An Wr. Neustadt Hbf	12:57	18:22		
510	RJ 534	RJ 372		
Ab Wr. Neustadt Hbf	13:05	18:32		
An Wien Hauptbhf	13:35	19:02	15:50	17:50

Übersichtsplan





Schlosspark Laxenburg©Niederösterreich Werbung/Felsenreich

Wirkungsstätten der Ziegelindustrie

Auf dem „Weg der Ziegelbarone“ öffnen sich RadfahrerInnen spannende Einblicke in die Historie der Ziegelindustrie in der Region südlich von Wien.

Der „Weg der Ziegelbarone“ ist eine 25 km lange, abwechslungsreiche und einfach zu befahrende Radroute. Ein Einstieg in die Runde ist an jeder beliebigen Stelle möglich. Das Schloss Vösendorf, die Wienerberger Ziegelfabrik in Hennersdorf, das „AG34-Haus“ in Leopoldsdorf, die Wallfahrtskirche in Maria Lanzendorf, das Waldbad in Himberg, die Kaiserablässe in Achau, der Schlosspark Laxenburg oder das Heimatmuseum in Biedermannsdorf sind nur einige der Höhepunkte entlang der Strecke.

www.achau.gv.at
www.biedermannsdorf.at
www.gemeinde-hennersdorf.at
www.gemeinde-himberg.at
www.wienerwald.info/a-weg-der-ziegelbarone-radfahren-suedlich-von-wien

www.laxenburg.at
www.leopoldsdorf.gv.at
www.maria-lanzendorf.gv.at
www.voesendorf.gv.at



Vom Bahnhof Mödling sind es nur wenige Minuten mit dem Rad zum „Weg der Ziegelbarone“. Nähere Infos unter: anachb.vor.at

Fahrplaninfo



Anreise	Mo. - Sa. ab Wien Liesing	So. und Feiertage ab Wien Liesing
510	REX3/REX1	REX1/REX1
Ab Wr. Neustadt Hbf	08:08/13:11	08:11/13:11
An Wien Liesing	08:35/13:45	08:45/13:45
	S2, S3, S4 und Regionalzug	S2, S3, S4 und Regionalzug
Ab Wien Liesing	zwischen 07:26 und 01:26 alle 5-15 Minuten; 08:48/13:48	zwischen 07:40 und 22:42 alle 15 Minuten; 08:49/13:49
An Mödling Bhf	zwischen 07:26 und 01:26 alle 5-15 Minuten; 08:48/13:48	zwischen 08:25 und 23:26 alle 15 Minuten; 08:53/13:53

Abreise	Mo. - Sa. nach Wien Liesing	So. und Feiertage nach Wien Liesing
	S2, S3, S4 und Regionalzug	S2, S3, S4 und Regionalzug
Ab Mödling Bhf	zwischen 06:51 und 00:03 alle 5-15 Minuten; 12:51/17:51	zwischen 06:51 und 00:03 alle 5-15 Minuten; 12:51/17:51
An Wien Liesing	zwischen 06:59 und 00:11 alle 5-15 Minuten; 12:59/17:59	zwischen 06:59 und 00:11 alle 5-15 Minuten; 12:59/17:59
510	REX1/REX1	REX1/REX1
Ab Wien Liesing	13:14/18:14	13:14/18:14
An Wr. Neustadt Hbf	13:49/18:49	13:49/18:49

Übersichtsplan





© Gemeinde Leopoldsdorf

Rund um das Ziegeldorf

Begeben Sie sich auf die Spuren der Leopoldsdorfer Ziegelfabrikanten. Direkt im Ortszentrum gelegen, bietet das „**34er-Ziegelhaus**“ als Relikt aus vergangener Zeit nach seiner Renovierung einen Ort für interessante Ausstellungen.

In den Räumen des Erdgeschosses sind das Modell einer alten Ringofenanlage, eine originalgetreu nachgebildete Ziegelarbeiterwohnung sowie die interessant aufbereitete Geschichte von Leopoldsdorf als Ziegeldorf zu sehen.

Besichtigung jeweils am Samstag von 14 - 18 Uhr möglich.

Ziegelhaus Wiener AG 34

Schulgasse 15; 2333 Leopoldsdorf

www.leopoldsdorf.gv.at/start/3732-sa-wiedereroffnung-der-ausstellung.html



Von der Bushaltestelle Gemeindeamt bis zum Ausflugsziel sind es nur 5 min.
Nähere Infos unter: anachb.vor.at

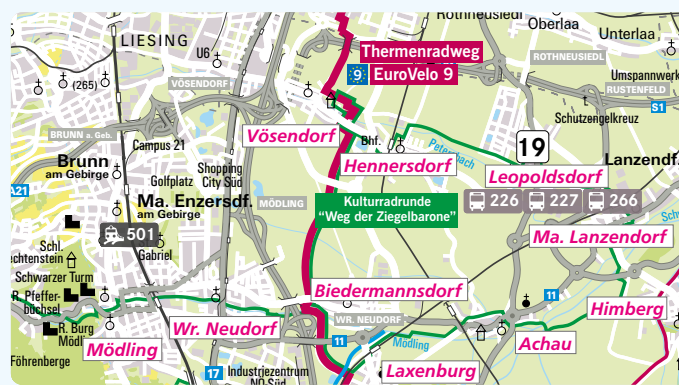
Fahrplaninfo



Anreise	Mo. - Sa. ab Wien Oberlaa	So. und Feiertage ab Wien Oberlaa
501	RJ72/EC158	RJ72/EC158
Ab Wr. Neustadt Hbf	8:32/13:32	8:32/13:32
An Wien Hauptbhf	9:02/14:02	9:02/14:02
An U1 Oberlaa	9:22/14:22	9:22/14:22
	Bus 226, 227, 266	Bus 226, 227, 266
Ab U1 Oberlaa	zwischen 06:27 und 23:42 alle 5-15 Minuten; 09:31/14:31	zwischen 08:12 und 23:27 alle 15-45 Minuten; 09:27/14:27
An Leopoldsdorf Gemeindeamt	zwischen 06:37 und 23:54 alle 5-15 Minuten; 09:42/14:42	zwischen 08:24 und 23:37 alle 15-45 Minuten; 09:37/14:37

Abreise	Mo. - Sa. ab Leopoldsdorf	So. und Feiertage ab Leopoldsdorf
	Bus 226, 227, 266	Bus 227, 266
Ab Leopoldsdorf Gemeindeamt	zwischen 05:56 und 23:26 alle 10-30 Minuten; 12:47/17:47	zwischen 07:56 und 22:17 alle 20-40 Minuten; 12:56/17:56
An U1 Oberlaa	zwischen 06:06 und 23:36 alle 10-30 Minuten; 12:55/17:55	zwischen 08:06 und 22:25 alle 20-40 Minuten; 13:06/18:06
501	RJ75/RJ633	RJ75/RJ633
Ab Wien Hauptbhf	12:58/18:25	12:58/18:25
An Wr. Neustadt Hbf	13:28/18:55	13:28/18:55

Übersichtsplan





© Marktgemeinde Wiener Neudorf

Eumig Museum

Mitten im Zentrum von Wiener Neudorf, am Mödlingbach gelegen, prägte die 1919 gegründete Eumig GmbH den Ort wie kaum eine andere Firma: Radios, Kameras, Projektoren und Tonbandgeräte – das Erbe des Konzerns kann im **Eumig-Museum** betrachtet werden, wo Geschichte und Technik aufeinander treffen.

Das Eumig Museum ist jeweils am Wochenende für seine Besucher geöffnet. Aktuelle Öffnungszeiten finden Sie auf der Homepage.

Eumig Museum

Parkstraße 6, 2351 Wiener Neudorf
Tel.: +43 676 3351956, www.eumig.at



Von der Wiener Lokalbahn-Haltestelle (Wiener Neudorf-Hauptstraße) bis zu Ihrem Ausflugsziel sind es nur 10 gemütliche Gehminuten. Nähere Infos unter: anachb.vor.at

Fahrplaninfo



Anreise	Mo. - Sa. ab Wiener Neustadt	So. und Feiertage ab Wiener Neustadt
501	RJ72/EC158	RJ72/EC158
Ab Wr. Neustadt Hbf	8:32/13:32	8:32/13:32
An Meidling	8:55/13:55	8:55/13:55
Badner Bahn		
Ab Wien Meidling	zwischen 06:14 und 23:01 alle 7-15 Minuten; 08:59/13:59	zwischen 07:59 und 23:01 alle 15 Minuten; 08:59/13:59
An Wiener Neudorf	zwischen 06:34 und 23:19 alle 7-15 Minuten; 09:19/14:19	zwischen 08:19 und 23:19 alle 15 Minuten; 09:19/14:19

Abreise	Mo. - Sa. ab Wiener Neudorf	So. und Feiertage ab Wiener Neudorf
Badner Bahn		
Ab Wiener Neudorf	zwischen 05:24 und 22:24 alle 7-15 Minuten; 12:39/18:09	zwischen 07:54 und 22:24 alle 15 Minuten; 12:39/18:09
An Wien Meidling	zwischen 05:42 und 22:40 alle 7-15 Minuten; 12:57/18:27	zwischen 08:12 und 22:40 alle 15 Minuten; 12:57/18:27
501	RJ75/RJ633	RJ75/RJ633
Ab Wien Meidling	13:05/18:32	13:05/18:32
An Wr. Neustadt Hbf	13:28/18:55	13:28/18:55

Übersichtsplan





© Stadtgemeinde Mödling/Garaus

Museen, Parks und Gärten

Im schlossartigen Gebäude sind wechselnde Ausstellungen mit lokalem und überregionalem Bezug zu sehen. Neu aufgestellt und multimedial aufbereitet ist die Geologieabteilung.

Außerdem gibt es eine Uhrensammlung. Weltweit einzigartig sind die Funde aus der Awarenzeit. Vor oder nach dem Museumsbesuch kann man durch den schönen Museumspark und Zengarten spazieren.

Das **Volkkundemuseum** im ehemaligen Weinbauerhaus zeigt Exponate zur Lebens-, Wohn- und Arbeitsgeschichte der Region, historische Fuhrwerke und eine Schmiede (um 1900) - mit Bauerngarten nach dem Vorbild von Klostersgärten.

Das Stadtverkehrsmuseum zeigt die fundierte Dokumentation der Verkehrsgeschichte.

Museum Mödling - Thonetschlössl

Josef Deutsch Platz 2, 2340 Mödling

Tel.: +43 2236 24159, www.museum-moedling.at

Volkkundemuseum Mödling

Klostergasse 16, 2340 Mödling

Tel.: +43 2236 24159, www.museum-moedling.at

Stadtverkehrsmuseum

Thomas Tamussino-Straße 3, 2340 Mödling



Vom Bahnhof Mödling bis zu den Ausflugszielen sind es nur wenige Gehminuten entlang der Hauptstraße. Nähere Infos unter: anachb.vor.at

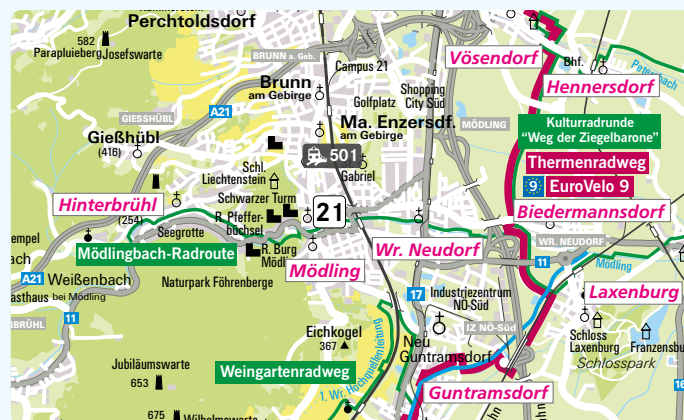
Fahrplaninfo



Anreise	Mo. - Sa. ab Wien Liesing	So. und Feiertage ab Wien Liesing
510	REX3/REX1	REX1/REX1
Ab Wr. Neustadt Hbf	08:08/13:11	08:11/13:11
An Wien Liesing	08:35/13:45	08:45/13:45
510	S2, S3, S4 und Regionalzug	S2, S3, S4 und Regionalzug
Ab Wien Liesing	zwischen 06:44 und 01:18 alle 5-15 Minuten; 08:44/13:48	zwischen 07:40 und 22:42 alle 15 Minuten; 08:48/13:48
An Mödling Bhf	zwischen 07:26 und 01:26 alle 5-15 Minuten; 08:48/13:56	zwischen 08:25 und 23:26 alle 15 Minuten; 08:56/13:56

Abreise	Mo. - Sa. nach Wien Liesing	So. und Feiertage nach Wien Liesing
510	S2, S3, S4 und Regionalzug	S2, S3, S4 und Regionalzug
Ab Mödling Bhf	zwischen 06:51 und 00:03 alle 5-15 Minuten; 13:03/18:03	zwischen 06:51 und 00:03 alle 5-15 Minuten; 13:03/18:03
An Wien Liesing	zwischen 06:59 und 00:11 alle 5-15 Minuten; 13:11/18:11	zwischen 06:59 und 00:11 alle 5-15 Minuten; 13:11/18:11
510	REX1/REX1	REX1/REX1
Ab Wien Liesing	13:14/18:14	13:14/18:14
An Wr. Neustadt Hbf	13:49/18:49	13:49/18:49

Übersichtsplan





© Niederösterreich Werbung/Felsenreich

Karmel Mayerling

Der Karmel Mayerling ist das ehemalige Jagdschloss des Kronprinzen Rudolf und der Original-Schauplatz der Tragödie vom 30. Jänner 1889. Nach der Tat ließ Kaiser Franz Josef I. das Jagdschloss sofort in ein Karmelitenkloster umbauen.

Das moderne, neu errichtete Besucherzentrum bietet mit einer informativen Ausstellung rund um das Thema Thronfolger und Tathergang heute noch die Möglichkeit, in die Welt von damals einzutauchen. Lernen Sie bei einem Besuch die Eleganz und auch die Herausforderung von Rudolfs Leben anhand eindrucksvoller Originalexponate kennen.

Karmel Mayerling

Mayerling 3, 2534 Alland, +43 2258 2275
 information@karmel-mayerling.at
 www.karmel-mayerling.org



Von der Haltestelle der Wiener Lokalbahn bis zu ihrem Ausflugsziel sind es nur 5 Gehminuten. Nähere Infos unter: anachb.vor.at

Fahrplaninfo



Anreise	Mo. - Fr. ab Wien Hbf		Sa. & So. ab Wien Hbf	
510	REX 1	REX 1	R 97	REX 1
Ab Wien Hauptbhf	08:29	11:59	08:39	12:29
Ab Wien Meidling	08:37	12:07	08:45	12:37
An Baden Bhf	08:56	12:26	09:07	12:56
	Bus 306	Bus 306	Bus 306	Bus 306
Ab Baden Bhf	09:23	12:40	09:32	13:23
An Mayerling	09:49	13:06	09:58	13:58

Anreise	Mo. - Fr. nach Wien Hbf		Sa. & So. nach Wien Hbf	
	Bus 306	Bus 306	Bus 306	Bus 306
Ab Mayerling, Altes Jagdschloss	13:12	17:12	12:57	16:57
An Baden Bhf	13:38	17:38	13:22	17:22
510	REX 1	REX 3	REX 1	REX 1
Ab Baden Bhf	14:03	17:53	13:33	17:33
An Wien Hauptbhf	14:29	18:19	13:59	17:59

Übersichtsplan





© Paul Landl

Natur.Kultur.Genuss

Wein prägt seit Jahrhunderten Pfaffstätten. „Wein - einst und jetzt“ erzählt die Entwicklung des Weinbaus. Heurige bieten erlesene Tropfen, Leckerbissen und Erlebnisstationen.

Die Geh- und Radroute des **Fledermaus-Erlebniswegs** führt zu Spiel- und Lernstationen in den Weinbergen. Dort trifft man auf Lamas oder kann Brot backen. Ziel sind die imposanten Einödhöhlen mit den Fledermäusen inkl. Lehrpfad.

In der Nähe: Spielplatz „Fledermauswiese“, Prosch-Hütte und Aussichtsturm. Der Kulturpfad, der als Geh- u. Radroute mit dem „Fledermaus-Erlebnisweg“ durch die Weinberge führt, befasst sich an 9 Stationen mit Musik und Instrumenten. Erster Höhepunkt: Uraufführung der „Wr. Neustädter Kanal - Jazz Suite“.

Marktgemeinde Pfaffstätten

Dr. Josef Dolp-SträÙe 2, 2511 Pfaffstätten
www.erlebnis.pfaffstaetten.at



Vom Bahnhof Pfaffstätten ist es nicht weit bis zur Einödstraße, dem Ausgangspunkt der Erlebnisrouten Pfaffstätten. Nähere Infos unter: anachb.vor.at

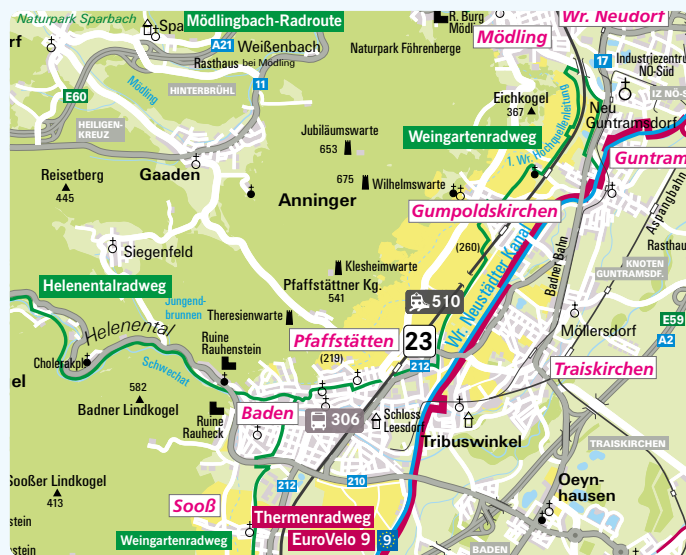
Fahrplaninfo



Anreise	täglich ab Wien Hbf	Mo. - Fr. ab Wien Hbf	täglich ab Wien Hbf	täglich ab Wien Hbf	Mo. - Fr. ab Wien Hbf
510	S 3	S 3	S 3	S 3	S 4
Ab Wien Hauptbhf	08:02	08:32	09:02	12:02	12:32
Ab Wien Meidling	08:09	08:39	09:07	12:07	12:39
An Pfaffstätten	08:40	09:10	09:40	12:40	13:10
Ab Pfaffstätten	08:48		09:48	12:48	
An Wr. Neustadt Hbf	09:18		10:18	13:18	

Abreise	täglich nach Wien Hbf				
510	S 4	S 4	S 4	S 4	
Ab Wr. Neustadt Hbf	12:41	13:41	16:41	17:41	
An Pfaffstätten	13:10	14:10	17:10	18:10	
Ab Pfaffstätten	13:17	14:17	17:17	18:17	18:48
An Wien Hauptbhf	13:56	14:56	17:56	18:56	19:18

Übersichtsplan





© Lois Lammerhuber/Luisa Dörr

Biedermeier & moderne Fotokunst

Ludwig van Beethoven verbrachte 15 Sommer in der Kurstadt Baden. In den biedermeierlichen Räumen des Beethovenhauses, welches Beethoven bewohnte, gibt das Museum Einblicke in den Alltag, die Arbeit und das Umfeld des Komponisten. Bereits zum vierten Mal in Folge begeistert das **Festival La Gacilly-Baden Photo** von Juni bis Oktober ein internationales Publikum.

Faszinierende Bilderzählungen der besten Fotografen der Welt sind auf einer Länge von 7 km und bis zu 280m² Bildgröße in einer einzigartigen Open-Air-Galerie zu sehen und verwandeln Baden in eine „Bilder-Stadt“, in der historische Architektur, Garten- und Fotokunst zu einem harmonischen Gesamtkunstwerk verschmelzen. Und danach kann man Entspannung in der **Römertherme** Baden finden, wo sich Kur-Tradition und Wellness-Moderne in wohlthuender Harmonie verbinden.

Tourist - Information Baden

Brusattiplatz 3, 2500 Baden bei Wien
Tel.: +43 2252 86800-600
www.tourismus.baden.at



Ausflugsziele im Ort



Vom Bahnhof Baden ist es nur ein ca. 10 min Spaziergang durch die Altstadt von Baden bis zu den Attraktionen. Nähere Infos unter: anachb.vor.at

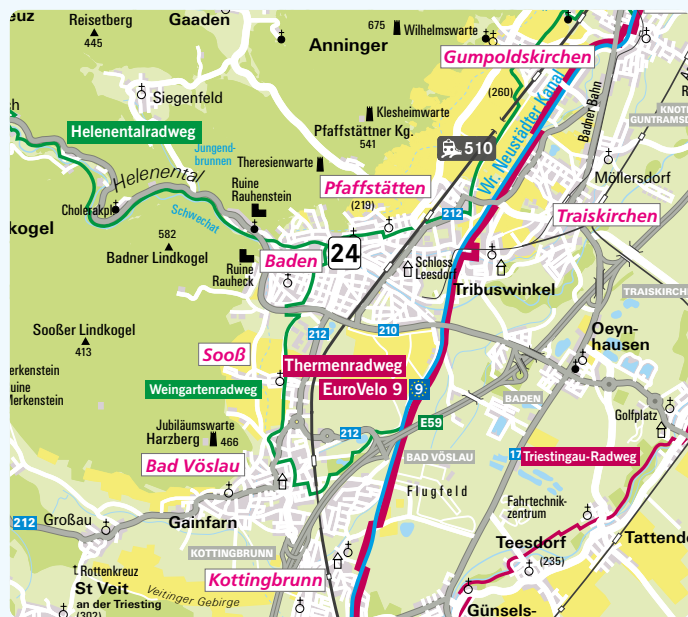
Fahrplaninfo



Anreise	täglich ab Wien Hbf				
510	REX 1	REX 1	REX 1	REX 1	REX 1
Ab Wien Hauptbhf	07:59	08:29	11:29	11:59	12:29
Ab Wien Meidling	08:07	08:37	11:37	12:07	12:37
An Baden Bhf	08:26	08:56	11:56	12:26	12:56
Ab Baden Bhf	08:27	08:57	11:57	12:27	12:57
An Wr. Neustadt Hbf	08:49	09:21	12:21	12:49	13:21

Abreise	täglich nach Wien Hbf				
510	REX 1	REX 1	REX 1	REX 1	REX 1
Ab Wr. Neustadt Hbf	13:11	13:38	17:11	17:38	18:11
An Baden Bhf	13:32	14:02	17:32	18:02	18:32
Ab Baden Bhf	13:33	14:03	17:33	18:03	18:33
An Wien Hauptbhf	13:59	14:29	17:59	18:29	18:59

Übersichtsplan





© Silke Ebster

Neue Sommerfrische und Vöslauer Mineral

Neue Sommerfrische und Vöslauer Mineral per Bus, Bahn oder Rad - Bad Vöslau ist bestens erreichbar, steht für Wein, Wald und Wasser und verspricht gleichsam Erholung, Erlebnis und Gemütlichkeit. Föhrenwälder, großzügige Liegeflächen, feudale Jahrhundertwende-Architektur, Entspannung und Badevergnügen - **das Thermalbad Bad Vöslau** ist der Inbegriff der neuen Sommerfrische. Die historische Bade-Anlage erstreckt sich über eine weitläufige Parkanlage mit Hängematten, einem Miniolfplatz und einem Beachvolleyball-Bereich.

Auch das Schloss Bad Vöslau und heutige Rathaus liegt eingebettet in einen Park: Der Schlosspark lockt mit altem Baumbestand und zahlreiche gemütliche Bänke flankieren die barrierefreien Gehwege. Der Wasser- und Erlebnisspielplatz nahe der 200-jährigen Riesenplatane bietet Spaß für kleine Abenteurer. Bewegung und Abwechslung verspricht auch die bestens ausgeschilderte Wein.Wald.Wasser-Wanderarena, die unter anderem auf die Kaiser-Franz-Josef Jubiläumswarte mit Kängurufarm führt. Das Programm wird mit einem Blick hinter die Kulissen der Vöslauer Mineralwasser GmbH abgerundet.

Tourist-Info Bad Vöslau

Schlossplatz 1, 2540 Bad Vöslau
Tel.: +43 2252 76161-545
www.badvoeslau-tourismus.at



Ausflugsziele im Ort



Vom Bahnhof Bad Vöslau ist es nur ein 10 min Spaziergang bis zu den Ausflugszielen in der Stadtgemeinde. Nähere Infos unter: anachb.vor.at

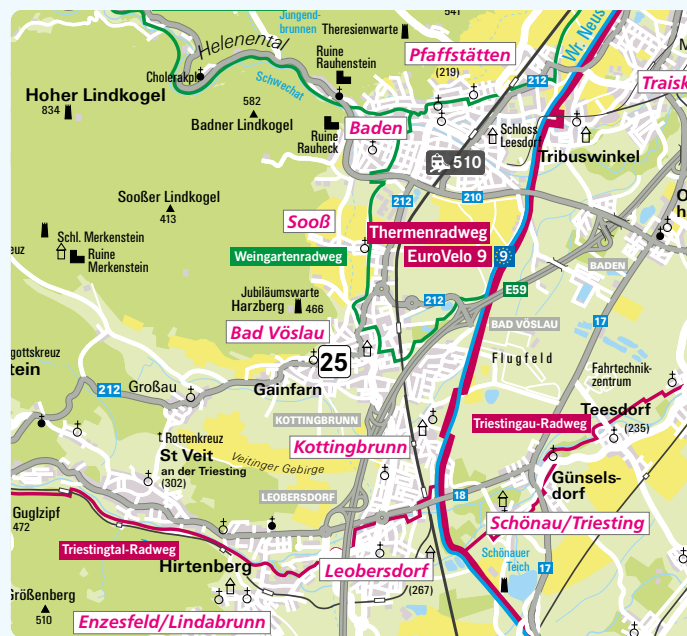
Fahrplaninfo



Anreise	täglich ab Wien Hbf				
510	REX 1	REX 1	REX 1	REX 1	REX 1
Ab Wien Hauptbhf	07:59	08:29	11:29	11:59	12:29
Ab Wien Meidling	08:07	08:37	11:37	12:07	12:37
An Bad Vöslau Bhf	08:31	09:01	12:01	12:31	13:01
Ab Bad Vöslau Bhf	08:32	09:02	12:02	12:32	13:02
An Wr. Neustadt Hbf	08:49	09:21	12:21	12:49	13:21

Abreise	täglich nach Wien Hbf				
510	REX 1	REX 1	REX 1	REX 1	REX 1
Ab Wr. Neustadt Hbf	13:11	13:38	17:11	17:38	18:11
An Bad Vöslau Bhf	13:27	13:56	17:27	17:56	18:27
Ab Bad Vöslau Bhf	13:28	13:57	17:28	17:57	18:28
An Wien Hauptbhf	13:59	14:29	17:59	18:29	18:59

Übersichtsplan





© Marktgemeinde Kottlingbrunn

Historisches Zentrum und kulturelle Spielstätte

Das fast 1.000-jährige **Wasserschloss mit Schlosspark** im Zentrum des Ortes beherbergt das Gemeindeamt, Lokale, die Musikschule, eine Kapelle und ein Museum.

In den schön renovierten Räumen erfährt man mehr über die Geschichte des Schlosses und von Kottlingbrunn. Die Kulturwerkstatt im Schlossareal ist Schauplatz von Konzerten, Theateraufführungen, Kabarettvorstellungen und Vorträgen. Zu den jährlichen Höhepunkten zählen der „Advent im Wasserschloss“ sowie der Ostermarkt. Von der ehemaligen Galopprennbahn sind heute noch die Grundmauern der Kaisertribüne, die Rennbahnteiche, zwei Brücken sowie mehrere Gebäude zu entdecken.

Wasserschloss Kottlingbrunn

Schloss 4, 2542 Kottlingbrunn

Tel.: +43 2252 76104, www.kottlingbrunn.gv.at



Vom Bahnhof Kottlingbrunn sind es nur 5 min Gehdistanz zum Wasserschloss. Nähere Infos unter: anachb.vor.at

Fahrplaninfo

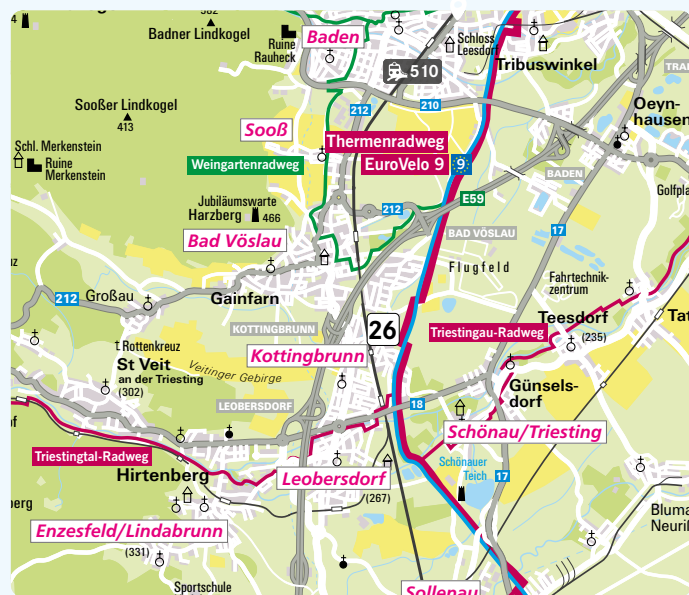


Anreise	täglich ab Wien Hbf		
510	S 3	S 3	S 3
Ab Wien Hauptbhf	08:02	09:02	10:02
Ab Wien Meidling	08:09	09:09	10:09
An Kottlingbrunn Bhf	08:58	09:58	10:58
Ab Kottlingbrunn Bhf	08:59	09:59	10:59
An Wr. Neustadt Hbf	09:18	10:18	11:18

Abreise	täglich nach Wien Hbf		
	S 4	S 3	S 4
Ab Wr. Neustadt Hbf	13:41	15:41	17:41
An Kottlingbrunn Bhf	14:00	16:00	18:00
Ab Kottlingbrunn Bhf	14:00	16:00	18:00
An Wien Hauptbhf	14:56	16:56	18:56

Dieses Ausflugsziel lässt sich auch hervorragend mit dem Rad entlang des Wr. Neustädter Kanals kombinieren.

Übersichtsplan





© Wiener Alpen/Kremsl

Wander- und Wasserwelt

Im Gemeindegebiet von **Muggendorf** in den Wiener Alpen stürzen die **Myrafälle** auf einer Gesamthöhe von 125 m in die Tiefe. Ihren Ursprung haben sie im Myrabach, der im 7 km entfernten Unterberg – einem Kalksteinmassiv mit vielen Hohlräumen – entspringt.

Die Besucher folgen dem Rauschen über 26 verwinkelte Brücken und auf zahlreichen Stegen und Stiegen. Jeden Tag stürzen hier 5 Millionen Liter Wasser über die Felsstufen in die Tiefe, während der Schneeschmelze ist das Naturschauspiel besonders faszinierend.

Wander- und Wasserwelt Myrafälle Muggendorf

Myrafälle 1, 2763 Muggendorf

Tel.: +43 2632 7495-5, www.myrafaelle.at



Von der Bushaltestelle ist es nur ein kurzer Weg bis zu den Wasserfällen.
Nähere Infos unter: anachb.vor.at

Fahrplaninfo



Anreise	täglich ab Wien Hbf		Sa. & So. ab Wien Hbf
501	RJ 71	RJ 559	EC 151
Ab Wien Hauptbhf	08:58	09:58	07:58
Ab Wien Meidling	09:05	10:05	08:05
An Wr. Neustadt Hbf	09:28	10:28	08:28
521	R 97	R 97	R 97
Ab Wr. Neustadt Hbf	09:33	10:33	08:33
An Pernitz - Muggendorf Bhf	10:21	11:21	09:21
	Bus 332	Bus 332	Bus 332
Ab Pernitz - Muggendorf Bhf	10:32	(Sa. & So. 11:32) 11:50	09:32
An Myrafälle	10:39	(Sa. & So. 11:39) 11:57	09:39

Abreise	täglich nach Wien Hbf	Mo. - Fr. nach Wien Hbf	täglich nach Wien Hbf
	Bus 332	Bus 332	Bus 332
Ab Myrafälle	16:20	17:20	18:20
An Pernitz - Muggendorf Bhf	16:28	17:28	18:28
521	R 97	R 97	R 97
Ab Pernitz - Muggendorf Bhf	16:38	17:38	18:38
An Wr. Neustadt Hbf	17:27	18:27	19:27
501	RJ 754	RJ 754	RJ 754
Ab Wr. Neustadt Hbf	17:32	18:32	19:32
An Wien Hauptbhf	18:02	19:02	20:02

Übersichtsplan





© Wiener Alpen/Kremsl

Wanderjuwel und Erholung

Die Klamm südlich der Hohen Wand beeindruckt mit einer Tiefe bis zu 60m. Die Wanderung führt über Brücken, Stege und Treppen – ein besonders reizvoller Ausflug für Familien mit Kindern. Wer danach Entspannung sucht, wird in der **Würflacher WellnessWelt** fündig. Eine weitläufige Saunalandschaft und ein reiches Wellness-Angebot mit Kosmetikstudio und Massage-Fachinstitut bietet diese Freizeitoase am Waldesrand.

Vom Ruheraum hat man einen Panoramablick bis zum Wechsel.

Johannesbachklamm

Parkplatz, Badgasse 110

Würflacher WellnessWelt

Badgasse 110, 2732 Würflach

Tel.: +43 2620 2411

www.wuerflach.at



Von der Bushaltestelle ist es ein ca. 15 min Spaziergang bis zu den Ausflugszielen. Nähere Infos unter: anachb.vor.at

Fahrplaninfo



Anreise	Mo. - Fr. ab Wien Hbf	täglich ab Wien Hbf	täglich ab Wien Hbf
501	REX 3	EC 151	RJ 559
Ab Wien Hauptbhf	07:38	07:58	09:58
Ab Wien Meidling	07:45	08:05	10:05
An Wr. Neustadt Hbf	08:24	08:28	10:28
510		(So. REX 1) REX 3	REX 1
Ab Wr. Neustadt Hbf	08:35	08:35	10:35
An Neunkirchen Bhf	08:46	08:46	10:46
	Bus 352	Bus 352	Bus 352
Ab Neunkirchen Bhf	08:52	08:52	10:52
An Würflach, Kirchengasse	09:09	09:09	11:09
	Fußweg	Fußweg	Fußweg
Ab Würflach, Kirchengasse	09:09	09:09	11:09
An Würflach, Johannesbachklamm	09:20	09:20	11:20

Abreise	täglich nach Wien Hbf	Mo. - Fr. nach Wien Hbf
	Fußweg	Fußweg
Ab Würflach, Johannesbachklamm	15:39	17:39
An Würflach, Kirchengasse	15:50	17:50
	Bus 352	Bus 352
Ab Würflach, Kirchengasse	15:49	17:49
An Neunkirchen Bhf	16:09	18:09
510	(Sa. & So. REX 1) REX 3	REX 3
Ab Neunkirchen Bhf	16:14	18:14
An Wr. Neustadt Hbf	16:25	18:25
501	RJ 370	RJ 372
Ab Wr. Neustadt Hbf	16:32	18:32
An Wien Hauptbhf	17:02	19:02

Übersichtsplan





© SNÖSBB/Zwickl

Entspannt auf den höchsten Berg Niederösterreichs fahren

Die Zahnradbahn überwindet 1.227 Höhenmeter ausgehend vom Bahnhof Puchberg am Schneeberg bis zum Bergbahnhof am Hochschneeberg. Genießen Sie die Fahrt samt ihrer herrlichen Aussichten mit unseren modernen, barrierefreien Salamanderzügen (rund 40 Minuten) oder dem nostalgischen Dampfzug (rund 90 Minuten). Tipp: Erwerben Sie Ihre Fahrkarte bequem online oder reservieren Sie kostenlos im Infocenter unter der untenstehenden Telefonnummer.

Oben am Berg und auch im Tal rund um das zertifizierte Wanderdorf Puchberg am Schneeberg verläuft ein weitverzweigtes Netz an Wanderwegen. Im Winter machen sich Skitourengeher und Winterwanderer auf den Weg. Beliebt bei Familien ist das Skigebiet am Fuße des Schneeberges mit seiner ganzjährig befahrbaren Wunderwiese.

www.puchis-welt.at

Schneebergbahn

Bahnhofplatz 1, 2734 Puchberg am Schneeberg
Tel.: +43 2742 360 990-1000, www.schneebergbahn.at



Vom Bahnhof Puchberg am Schneeberg kann man gleich direkt in die Zahnradbahn der Niederösterreich Bahnen umsteigen, die Sie bis zum Wander- und Familienparadies Schneeberg hinaufbringt. Nähere Infos unter: anachb.vor.at

Fahrplaninfo



Anreise	täglich ab Wien Hbf		
501	RJ 553	EC 151	RJ 71
Ab Wien Hauptbhf	06:58	07:58	08:58
Ab Wien Meidling	07:05	08:05	09:05
An Wr. Neustadt Hbf	07:28	08:28	09:28
522	R 98	R 98	R 98
Ab Wr. Neustadt Hbf	07:37	08:37	09:37
An Puchberg Bhf	08:24	09:24	10:24
523	NÖVOG)*	NÖVOG)*	NÖVOG)*
Ab Puchberg Bhf	09:00	10:30	10:30
An Bergbhf Hochschneeberg	09:40	11:10	11:10

Abreise	täglich nach Wien Hbf	
523	NÖVOG)*	NÖVOG)*
Ab Bergbhf Hochschneeberg	14:45	16:45
An Puchberg Bhf	15:23	16:53
522	R 98	R 98
Ab Puchberg Bhf	15:36	17:36
An Wr. Neustadt Hbf	16:24	18:23
501	RJ 370	RJ 372
Ab Wr. Neustadt Hbf	16:32	18:32
An Wien Hauptbhf	17:02	19:02

)* Fahrplan gültig von 1.5. bis 14.11.2021

Weitere Züge verkehren nach Bedarf halbstündlich. Details zum tagesaktuellen Fahrplan: www.schneebergbahn.at/fahrplan-salamander-zug

Übersichtsplan





© Franz Zwickl

Von Kirchen, Bergwerken und Museen

Payerbach liegt eingebettet zwischen den Bergmassiven von Semmering, Rax und Schneeberg und ist geprägt von der Semmeringbahn. Neben dem **UNESCO Weltkulturerbe** gibt es aber noch viele weitere Sehenswürdigkeiten, wie die gotische Wehrkirche oder das **Schaubergwerk Grillenberg**. Den Geist der Monarchie spürt man auch heute noch im **historischen Bahnhof** von Payerbach. Ganz in der Nähe steht das riesige **Schwarza-Viadukt**. In zwei revitalisierten Räumen erleben die Besucher eine Multimedia-Show und können Weine aus den Südbahn-Regionen verkosten.

Wer die Semmering-Bahnstrecke eine Station weiter fährt, kann an der Haltestelle in Kūb aussteigen und das **nostalgische Postamt** besuchen.

Marktgemeinde Payerbach

Ortsplatz 7, 2650 Payerbach

Tel.: +43 660 2516160, www.tourismus-payerbach.at



Vom Bahnhof Payerbach ist es nur ein ca. 10 min Spaziergang durch den Ort bis zu den Ausflugszielen Grillenberg oder Wehrkirche. Nähere Infos unter: anachb.vor.at

Fahrplaninfo



Anreise	täglich ab Wien Hbf		
501	EC 151	RJ 71	RJ 559
Ab Wien Hauptbhf	07:58	08:58	09:58
Ab Wien Meidling	08:05	09:05	10:05
An Wr. Neustadt Hbf	08:28	09:28	10:28
510	(So. REX 1) REX 3	REX 1	REX 1
Ab Wr. Neustadt Hbf	08:35	09:35	10:35
An Payerbach-Reichenau	09:09	10:09	11:09

Abreise	täglich nach Wien Hbf		
510	(So. REX 1) REX 3	REX 3	REX 3
Ab Payerbach-Reichenau	16:54	17:54	18:54
An Wr. Neustadt Hbf	17:25	18:25	19:25
501	RJ 750	RJ 372	RJ 754
Ab Wr. Neustadt Hbf	17:32	18:32	19:32
An Wien Hauptbhf	18:02	19:02	20:02

Übersichtsplan





© Raxalpen-Touristik

Sommerfrische der Dichter und Denker

Reichenau an der Rax ist besonders bei Literatur- und Theaterfans beliebt und war schon immer ein Anziehungspunkt für Künstler. Auch die österreichische Monarchie verbrachte hier den Sommer, etwa im Thalhof und im schön gelegenen Schloss Wartholz. Und Denker wie Sigmund Freud und Viktor Frankl schätzten den Nobelkurort für Spaziergänge auf der Rax.

Auch heute ziehen Rax und der Schneeberg Berg- und Wanderbegeisterte an. Mit der **Rax-Seilbahn** erreicht man das Raxplateau bequem. Eine touristische Attraktion nicht nur für Bahnfans ist die fast 5 km lange Strecke der Museumsbahn von Payerbach über den Kurort Reichenau nach Hirschwang am Fuße der Rax.

Reichenau an der Rax

Hauptstraße 63, 2651 Reichenau an der Rax
Tel.: +43 2666 52865, www.reichenau.at



Die Attraktionen Thalhof und Schloss Wartholz sind vom Bahnhof in einer Gehdistanz von 15 bzw. 25 min zu erreichen.
Nähere Infos unter: anachb.vor.at

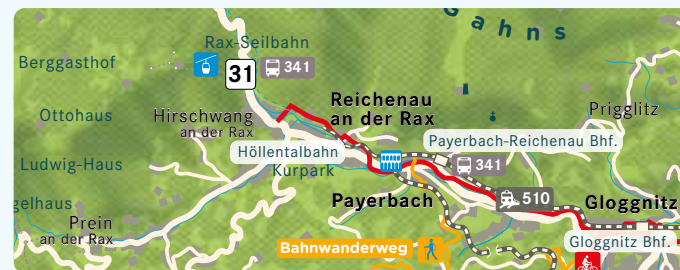
Fahrplaninfo



Anreise	täglich ab Wien Hbf	Sonn- und Feiertage ab Wien Hbf	Sonn- und Feiertage ab Wien Hbf
501	EC 151	RJ 71	
Ab Wien Hauptbhf	07:58	08:58	
Ab Wien Meidling	08:05	09:05	
An Wr. Neustadt Hbf	08:28	09:28	
510	REX 3	REX 1	
Ab Wr. Neustadt Hbf	08:35	09:35	
An Payerbach-Reichenau	09:09	10:09	
	Bus 341	Bus 341	Höllentalbahn*
Ab Payerbach-Reichenau	09:14	10:14	10:25
An Reichenau/Rax	09:19	10:19	10:38
An Hirschwang	09:27	10:27	10:50
Ab Hirschwang Rax-Seilbahn	10:00	11:00	
An Rax	10:07	11:07	

Abreise	Sa. & So. nach Wien Hbf	Mo. - Fr. nach Wien Hbf	Sonn- und Feiertage nach Wien Hbf
	Rax-Seilbahn	Rax-Seilbahn	Rax-Seilbahn
Ab Rax	16:30	17:30	15:00
	16:37	17:37	15:07
	Bus 341	Bus 341	Höllentalbahn*
Ab Hirschwang Rax-Seilbahn	17:15	18:08	15:40
An Reichenau/Rax - Gd.Amt	17:22	18:15	15:50
An Payerbach-Reichenau Hbf	17:27	18:20	16:05
510	REX 9	REX 3	REX 1
Ab Payerbach-Reichenau	17:32	18:24	16:54
An Wr. Neustadt Hbf	17:58	18:55	17:25
501		RJ 630	RJ 750
Ab Wr. Neustadt Hbf	17:59	19:05	17:32
An Wien Hauptbhf	18:40	19:35	18:02

Übersichtsplan



*) Höllentalbahn ab Bahnhof Payerbach-Reichenau, Betrieb an jedem Sonn- und Feiertag von Ende Juni bis Ende Oktober 2021, www.lokalbahnen.at/hoellentalbahn, www.raxalpe.com



© Wiener Alpen/Strobl

Weltkultur mit Bergblick

Entdecken Sie den Semmering und erleben Sie das **UNESCO Welterbe** Semmeringbahn aus erster Hand bei der Anreise mit dem Zug. Mit der kostenlosen App „Audioguide Semmeringbahn“ erfahren Sie bereits während der Zugfahrt viele Informationen über die Bahnstrecke und die Region.

Im **Informationszentrum** direkt am Bahnhof Semmering erfährt man viel Wissenswertes über das technische Meisterwerk.

Von hier lässt sich auch die beeindruckende Architektur am Semmering erkunden oder der **Bahnwanderweg** beschreiten. Bewegungsbegeisterte können sich im **Bikepark am Zauberberg Semmering** austoben oder die wunderbaren Ausblicke auf den zahlreichen Wanderwegen genießen.

Semmering

Hochstraße 1, 2680 Semmering-Kurort
Tel.: +43 2664 20025, www.semmering.at



Ausflugsziele im Ort



Neben den Attraktionen am Bahnhof Semmering gelangt man bei einem 30 min Spaziergang zum Bikepark am Zauberberg. Nähere Infos unter: anachb.vor.at

Fahrplaninfo



Anreise	täglich ab Wien Hbf		
501	EC 151	RJ 71	RJ 559
Ab Wien Hauptbhf	07:58	08:58	09:58
Ab Wien Meidling	08:05	09:05	10:05
An Wr. Neustadt Hbf	08:28	09:28	10:28
An Semmering	09:14	10:14	11:14

Abreise	täglich nach Wien Hbf		
501	RJ 750	RJ 372	RJ 754
Ab Semmering	16:47	17:47	18:47
Ab Wr. Neustadt Hbf	17:32	18:32	19:32
An Wien Meidling	17:55	18:55	19:55
An Wien Hauptbhf	18:02	19:02	20:02

Übersichtsplan





© Familienarena St. Corona

Bewegung und Genuss mitten in der Natur

Im **Motorikpark** balancieren und die Fitness trainieren, Sommerrodeln, im **Mini-Bike-Park** Mountainbike-Techniken üben und auf den **Wexl Trails** perfektionieren: Jede Menge Bewegungsmöglichkeiten für die ganze Familie gibt es im großen Outdoor-Paradies mitten in der Natur.

Bikes und Zubehör kann man vor Ort ausleihen. Originell und informativ: der **Ameisenpfad** mit 15 spielerischen Stationen. Im **Mini-Bikepark** kommen die Kinder mit einem Förderband – dem Zauberteppich – an den Startpunkt. Wieder runter geht es mit dem Mountainbike oder dem Laufrad über die zwei, an Kinder angepasste, Strecken. Genussvoll: die Einkehr im Restaurant Wexl Lounge mit Erlebnisspielplatz und Malecke.

Erlebnisarena St. Corona

Unternberg 197, 2880 St. Corona am Wechsel
Tel.: +43 2641 21009, www.erlebnisarena.at



Von der Bushaltestelle ist es nur ein kurzer Spaziergang bis zu den Ausflugszielen der Erlebnisarena. Nähere Infos unter: anachb.vor.at

Fahrplaninfo



Die Fahrradmitnahme im RJ / IC / EC ist vorzureservieren: www.oebb.at

Anreise	Sa./So. ab Wien Hbf	Mo. - Fr. ab Wien Hbf	Sa./So. ab Wien Hbf
501	EC 151	IC 533	RJ 71
Ab Wien Hauptbhf	07:58	08:25	08:58
Ab Wien Meidling	08:05	08:32	09:05
An Wr. Neustadt Hbf	08:28	08:55	09:28
520	R 92	REX 92	R 92
Ab Wr. Neustadt Hbf	08:39	09:03	09:39
An Aspang-Markt Bhf	09:19	09:30	10:19

Sa., So. und feiertags ist die VOR-Linienbus Verbindung (Linie 369) mit einem Fahrradanhänger ausgestattet. Der Transport zur Erlebnisarena und den Wexl Trails, ist somit inkl. Sportgeräten möglich.

Abfahrt Bhf Aspang: 9:35 | 11:35 | 14:30 | 16:30

anachb.vor.at

Abreise	Mo. - Fr. nach Wien Hbf	Mo. - Fr. nach Wien Hbf
	Bus 369	Bus 369
Ab St. Corona a.W., Gde.-Amt	16:11	18:11
An Aspang-Markt Bhf	16:25	18:25
520	REX 92	REX 92
Ab Aspang-Markt Bhf	16:31	18:31
An Wr. Neustadt Hbf	16:57	18:57
501	RJ 132	RJ 630
Ab Wr. Neustadt Hbf	17:05	19:05
An Wien Hauptbhf	17:35	19:35

Übersichtsplan





© Fotograf & Fee

Rollern, Schaukeln & die Aussicht genießen

Von Mönichkirchen geht's mit der Sonnenbahn auf die Mönichkirchner Schwaig. Bei der Bergstation kann man Helm, Roller bzw. Mountaintart ausleihen und auf der 2 km langen Naturbahn mit Wellen und Steilkurven bergab fahren. Weitere Attraktionen sind die Aussichtsplattform Almschaukel oder der **Wasserpark mit Salaërium**. Im **Erzherzog Johann Modellpark** wird man ins Märchenland entführt. Der **Hamari Kletterpark** beherbergt 12 Parcours mit 85 Stationen. Für Kinder gibt es zwei gesicherte Kletterstrecken und einen 550 m langen Flying-Fox-Parcours. **Haus SEISERs schräge Wiese** ist im Winter Kinderskiwiese, im Sommer Abenteuerspielplatz.

Sessellift, Roller - u. Mountaintartbahn & Almschaukel

Mönichkirchen 358 (Talstation), 2827 Mönichkirchen
Tel.: +43 2649 20906, www.schischaukel.net

Wasserpark

Mönichkirchen 381, 2827 Mönichkirchen
Tel.: +43 2649 20925

Erzherzog Johann Modellpark

Kernstockhaus 112, 2827 Mönichkirchen
Tel.: +43 2649 300

Hamari-Kletterpark

Wechselpanoramastraße 276, 2827 Mönichkirchen
Tel.: +43 664 3946426, www.hamari.at

Haus SEISERs schräge Wiese

Mönichkirchen 226, 2872 Mönichkirchen
Tel.: +43 650 6362645, www.haus-seiser.at



Von der Bushaltestelle ist es ein schöner 20 min Spaziergang zu den unvergesslichen Attraktionen in Mönichkirchen. Nähere Infos unter: anachb.vor.at

Fahrplaninfo



Anreise	Mo. - Fr. ab Wien Hbf		Sa. & So. ab Wien Hbf	Mo. - Fr. ab Wien Hbf
501	IC 533	RJ 535	RJ 535	RJ 535
Ab Wien Hauptbhf	08:25	10:25	10:25	10:25
Ab Wien Meidling	08:32	10:32	10:32	10:32
An Wr. Neustadt Hbf	08:55	10:55	10:55	10:55
520	REX 92	REX 92	REX 92	REX 92
Ab Wr. Neustadt Hbf	09:03	11:03	11:03	11:03
An Aspang-Markt Bhf	09:30	11:30	11:30	11:30
	Bus 371	Bus 371	Bus 371	Bus 371
Ab Aspang-Markt Bhf	09:37	11:37	11:37	11:37
An Mönichkirchen	09:57	11:57	11:57	11:57

Abreise	Mo. - Fr. nach Wien Hbf		Sa. & So. nach Wien Hbf	Mo. - Fr. nach Wien Hbf
	Bus 371	Bus 371	Bus 371	Bus 371
Ab Mönichkirchen, Hotel Thier	16:03	18:03	16:05	18:05
An Aspang-Markt Bhf	16:23	18:23	16:25	18:25
520	REX 92	REX 92	REX 92	REX 92
Ab Aspang-Markt Bhf	16:31	18:31	16:31	18:31
An Wr. Neustadt Hbf	16:57	18:57	16:57	18:57
501	RJ 132	RJ 630		
Ab Wr. Neustadt Hbf	17:05	19:05	17:00	19:00
An Wien Hauptbhf	17:35	19:35	17:32	19:40

Übersichtsplan



NIEDERÖSTERREICH
Einfach erfrischend.



DER
WIENERWALD



GENUSS UND KULTUR

Radfahren

IM WIENERWALD



NEU:
KLÖSTER,
KAISER,
KÜNSTLER
TOUR

[www.wienerwald.info/
radfahren](http://www.wienerwald.info/radfahren)