

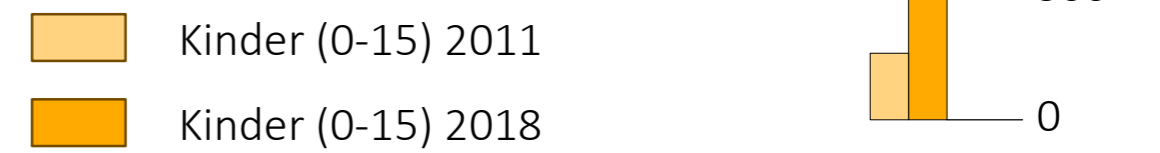
# KINDER IN DER REGION

Wie entwickelt sich die Zahl der Kinder im Vergleich zur Bevölkerungsentwicklung insgesamt?

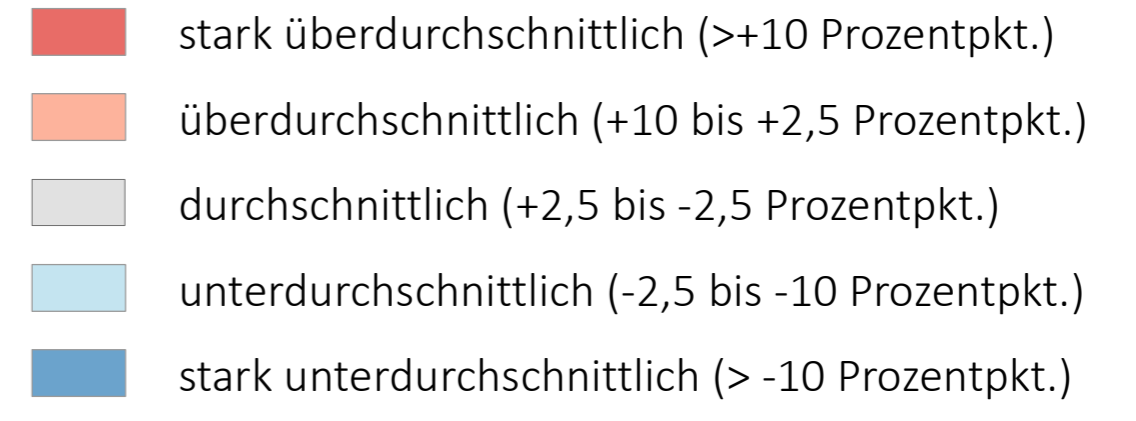
Regionale Leitplanung Weinviertel Südost

Entwicklung der 0-15-Jährigen, 2011-2018

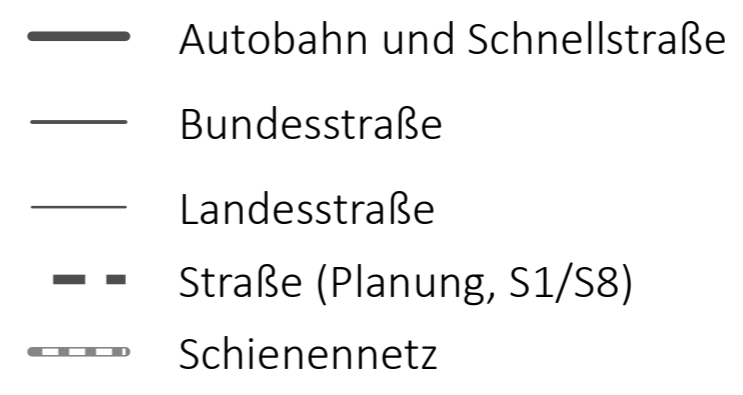
**Kinder 0-15 Jährige [absolut]**



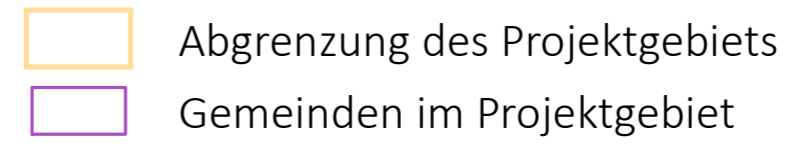
**Entwicklung der 0-15-Jährigen [im Vergleich zur Gesamtbev.]**



**Infrastruktur**



**Projektgebiet**



Quelle: Corine Landcover, GIP, Statistik Austria, ESRI Weltweite topografische Karte

März 2019



Zahl der Kinder (0-15 Jahre)

2011: 12.205

2018: 13.283

2011-2018: +1.078

